



地図の豆知識 歩いて作った日本地図

いのちただが伊能忠敬(1745年~1818年)は、日本全国を歩いて測量し、江戸時代に初めて日本地図を作ったんだよ。

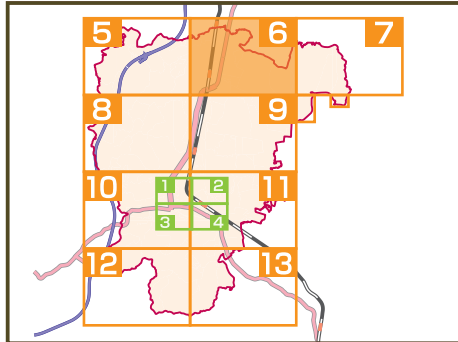


地図の豆知識 地図記号のなりたち

神社(じんじゃ) 神社の入口の鳥居(とりい)をデザインしたものです。



広告掲載者名 P00 (* P00は広告掲載ページです。)



福祉 エリアマップ6図 C-2



- 特別養護老人ホーム ●ショートステイ ●デイサービス
 - 居宅介護支援事業 ●在宅介護支援事業
- *介護のことなら何でもご相談ください。

■茂原市法目2672-1
 ■TEL:0475-34-5808
 ■FAX:0475-34-5810
 ■URL:http://www.jikkeien.com/



歯科 エリアマップ6図 B-3



訪問診療も行っています

診療時間	月	火	水	木	金	土	日	祝
10:00~13:00	●	●	●	●	●	●	●	●
15:00~20:00	●	●	●	●	●	●	●	●
14:30~18:00	●	●	●	●	●	●	●	●

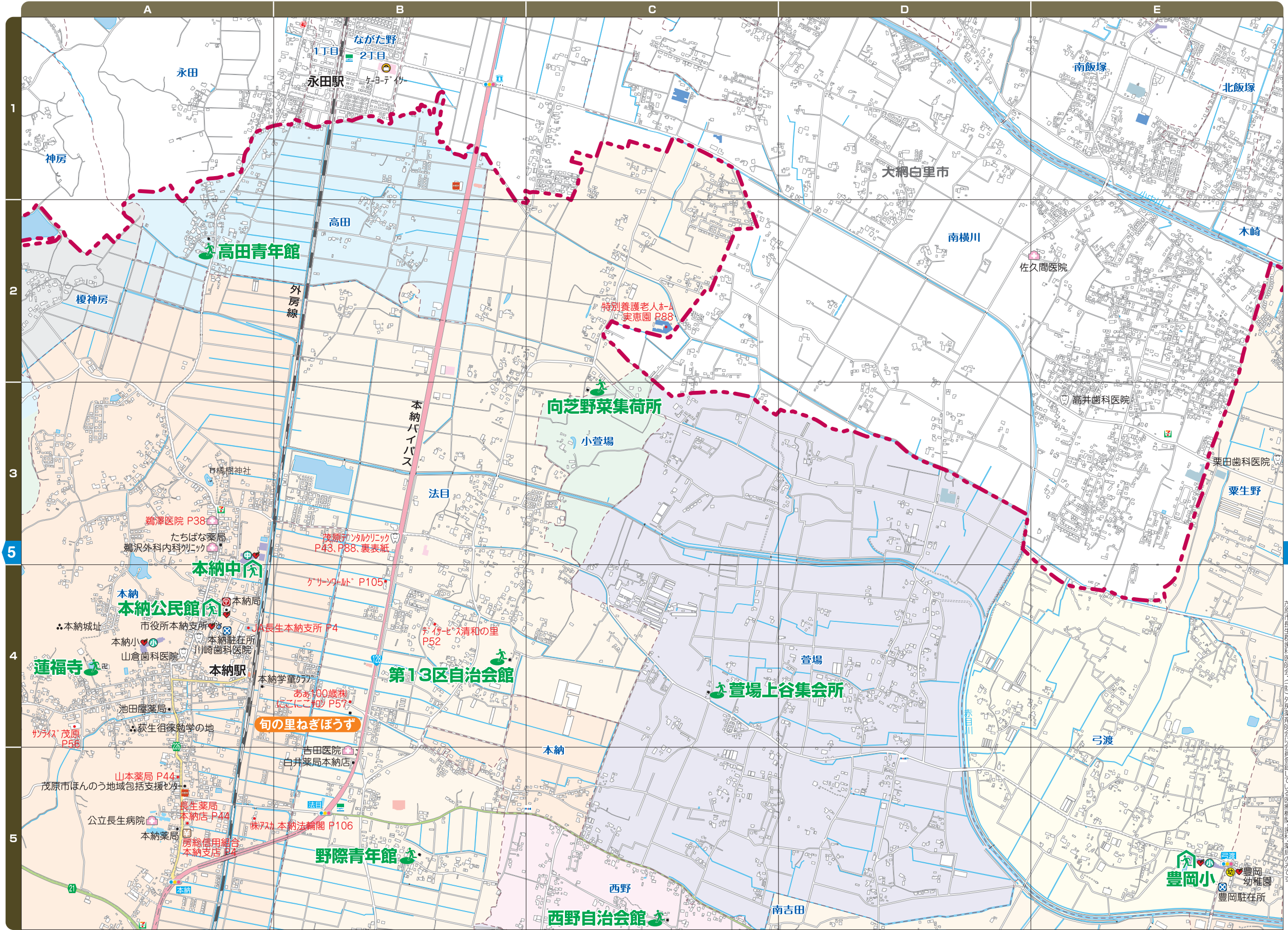
【診療科目】 歯科、小児歯科、歯科口腔外科
 訪問診療お申込みご相談受付時間 月~土 9:00~18:30
 ※休診日: 祝日、年末年始、お盆 電話番号0475-36-3601

■茂原市法目1280-1
 ■TEL:0475-34-5011 ■FAX:0475-34-5016
 ■URL:http://www.assist-ad.co.jp/mobara/



地図の豆知識 方位

地図はふつう北を上にしてかいてあります。北が上になっていない地図には方位をしめす記号がつけてあります。



- 〈凡例〉
- 避難場所
 - 避難場所兼避難所
 - AED
 - 病院
 - 歯科
 - 警察署・交番・駐在所
 - 消防署
 - 郵便局
 - 小学校
 - 中学校
 - 高等学校
 - 短大・大学
 - その他学校
 - 保育園・保育所
 - 幼稚園
 - 金融機関

この地図は、平成27年度末現在の状況を基に作成されています。変更がある場合は、別途お知らせいたします。



地図の豆知識 地図記号のなりたち

田(た)
田植えをした田んぼの苗をイメージしています。

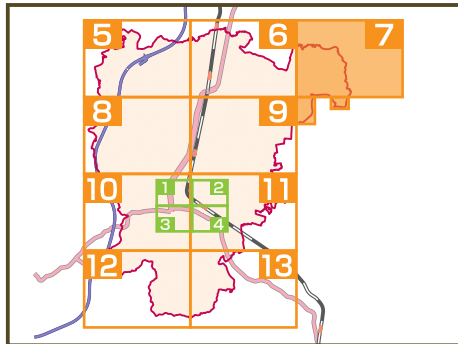


地図の豆知識 地図記号のなりたち

果樹園(かじゅえん)
リンゴの形をもとに作られています。



広告掲載者名 P00 (* P00は広告掲載ページです。)



福祉 エリアマップ7図 B-5

社会福祉法人青翠会 光風荘



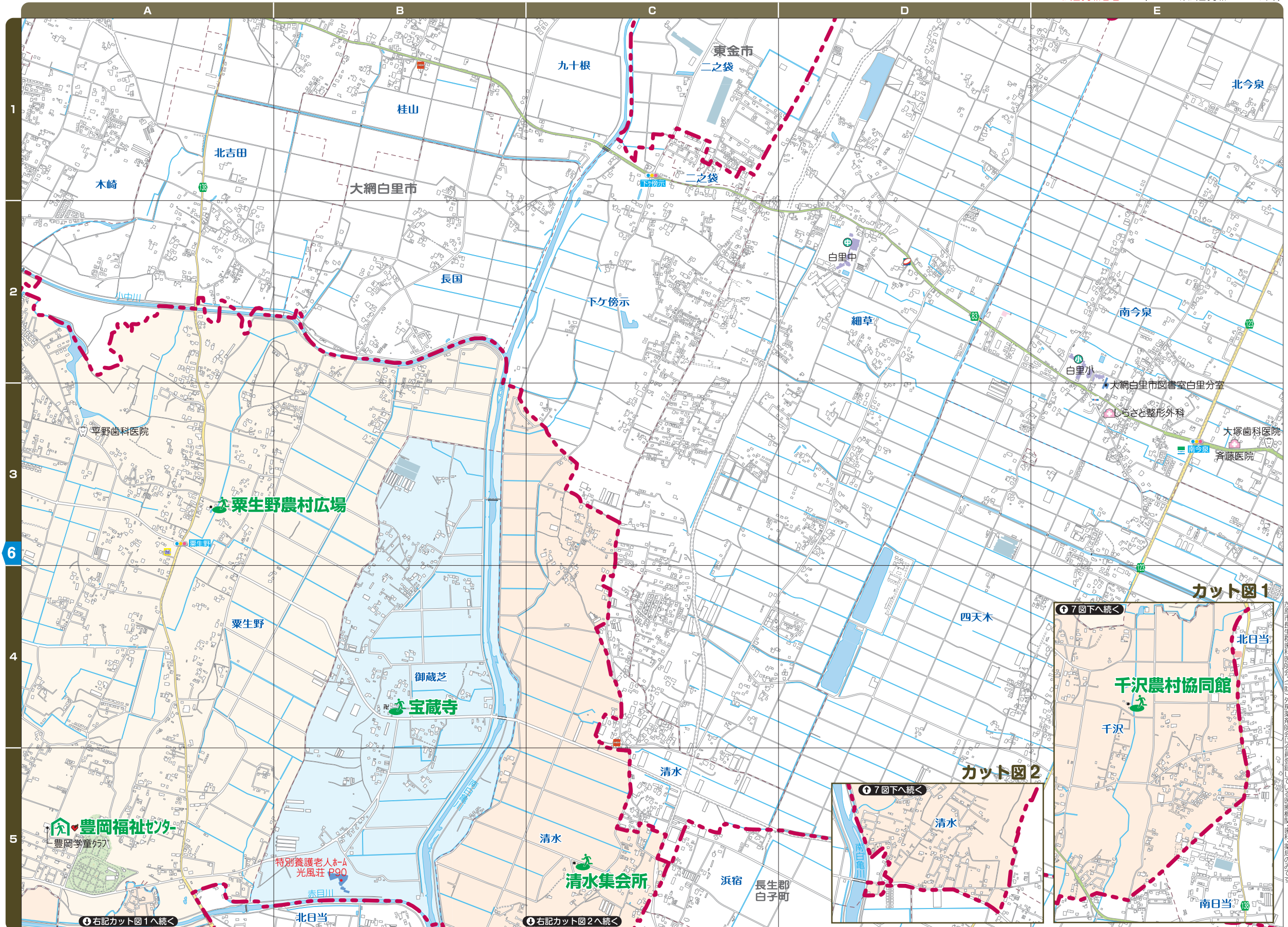
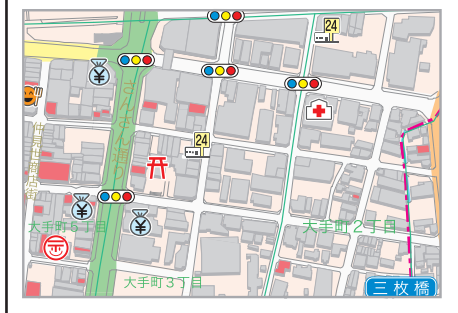
光風荘では、利用者一人ひとりの個性に寄り添う為の「個別ケア」を推進しておりますので、安心してご家族をお任せください。

■茂原市御蔵芝39番地 1
■TEL:0475-34-9100 ■FAX:0475-34-9101
■URL:<http://kofuso-to.com/> ■E-mail:kfs-to@giga.ocn.ne.jp
※ケアハウス茂原 : 電話0475-34-9103
※居宅介護支援センター: 電話0475-34-9241



地図の豆知識 地図の縮尺

実際の距離や大きさを、縮小して表した割合を「縮尺」といいます。実際の距離や大きさを分母、地図上の距離や大きさを分子(一般に1)として、1/7500と表すんだよ。1:7500のように比率で表す場合もあるよ。



- 避難場所
- 避難場所兼避難所
- AED
- 病院
- 歯科
- 警察署・交番・駐在所
- 消防署
- 郵便局
- 小学校
- 中学校
- 高等学校
- 短大・大学
- その他学校
- 保育園・保育所
- 幼稚園
- 金融機関

この地図は、国土院の提供したデータに基づき作成されています。データの正確性を保証するものではありません。また、この地図は、国土院の提供したデータに基づき作成されています。データの正確性を保証するものではありません。