

2025

統計もばら



茂原市マスコットキャラクター
「モバリん」

茂原市

刊 行 の こ と ば

ここに令和7年版「統計もばら」を刊行しました。

本書は茂原市の人口・産業・経済・教育・文化等の各分野にわたって、基本的な資料を集録し、市勢の現況と発展の推移を明らかにしようとするものです。

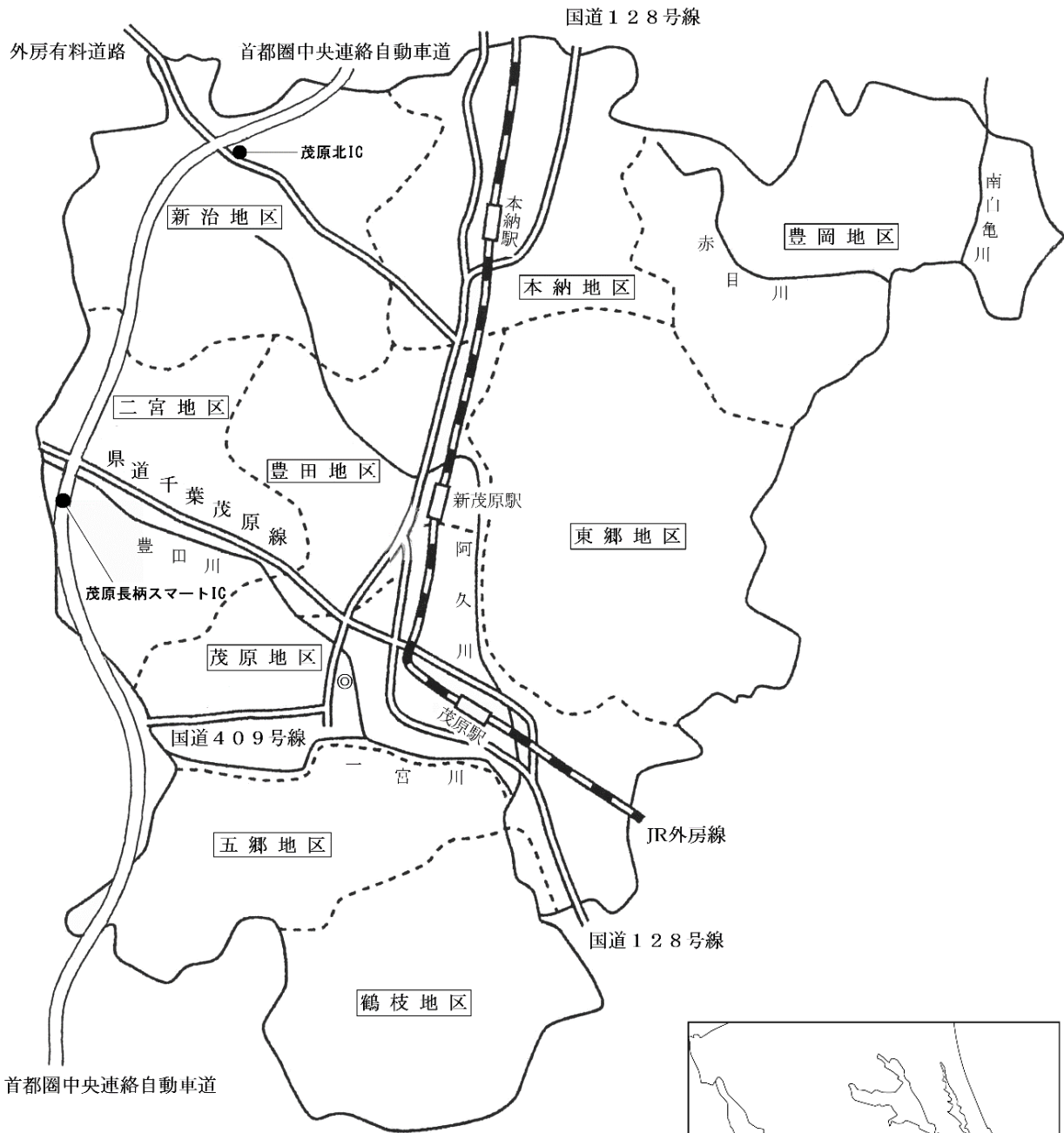
本書が行政上の使用にとどまらず、広くご活用いただければ幸いと存じます。


また、本書の作成にあたり、貴重な資料の提供、その他格別のご協力を頂きました関係各位に対しまして厚くお礼申し上げますとともに、今後とも統計業務につきまして一層のご支援ご協力をお願いいたしまして刊行のことばといたします。

令和8年3月

茂原市長 市原 淳

茂原市





市章（昭和47年制定）

茂原市の頭文字「も」を図案化したもの。力強い円の交錯は、人の和、産業の和、自然の和を意味し、茂原市の力強い円満な姿を表現しています。



市の木 つつじ（昭和45年指定）

茂原公園は別名「つつじ公園」と呼ばれ、ふるさと茂原のシンボルになっています。「市の木」選定にあたり、市民の方々から公募したところもっとも多く票を集めました。



市の花 コスモス（平成9年指定）

市制施行45周年記念事業の一環として、市民の方々から公募し決定されました。秋の澄みきった青空に映える姿は、優美で清潔感にあふれ、多くの市民から親しまれています。



姉妹都市 ソルズベリー市（平成14年提携）

市制施行50周年記念式典に併せ、オーストラリアサウスオーストラリア州のソルズベリー市と姉妹都市提携を調印しました。



茂原市民の日 4月1日（平成14年制定）

ふるさと「もばら」を愛し、ふるさと「もばら」に誇りを持ち、ふるさと「もばら」を豊かに育てていくため、ふるさとの歴史や風土、そしてふるさとの現在や未来について市民がともに考える日として制定しました。

茂原市マスコットキャラクター モバリん

平成23年に茂原七夕まつりマスコットキャラクターとして誕生し、平成24年に市制60周年を記念し、茂原市マスコットキャラクターとなりました。七夕まつりをはじめ茂原市を訪れる人々を元気にし、茂原市の魅力を全国に発信しています。

茂原市市民憲章（昭和52年制定）

わたくしたち茂原市民は緑ゆたかな伝統のある郷土を愛し「均衡と調和のとれた明るく豊かな都市」をめざし力をあわせてこの憲章を守り、理想のまちをつくりましょう。

わたくしたちは

1. 清潔で文化的な明るいまちにします。
1. 老人を敬い子どもの幸せを守る温かいまちにします。
1. スポーツを楽しみ健康で活気のあるまちにします。
1. 仕事に励み創意と努力をもって豊かなまちにします。
1. きまりを守り住みよいまちにします。

沿 革

茂原市の地形は、西側に 50m から 100m 程の房総丘陵、東側は標高 5m から 10m 程の九十九里平野と大きく二つに分けることができます。市の北西部では下総台地の東端部にあたり標高 100m 程の台地が広がっています。この台地上で旧石器時代の遺跡が発見されました。これが神田山・内野遺跡(現茂原市桂)です。同遺跡からは、人々が狩猟生活に使用したナイフ形石器や、尖頭器等の石器類が多く出土しました。そのころの平野部は海でした。

縄文時代の前期をピークにして海退がはじまり、陸地化が進むと人々は平野部に進出するようになりますが、竪穴住居等の集落跡は見つかっていません。茂原市のほぼ中央にあたる新小轡遺跡や川代遺跡(茂原市小林)等から縄文時代前期の土器が出土していることから、漁撈を目的として平野部に活動の場を求めはじめていたものと思われま。中期以降には、丘陵部ないしその裾部を中心に竪穴住居や貝塚が見つかっています。神田山・内野遺跡や下太田貝塚等があげられますが、下太田貝塚は、縄文人の墓で 200 体以上の人骨やイノシシ、シカ、イヌなどの獣骨、土器、骨角器等が発見されており、周辺に集落の存在が予想されています。また縄文時代後期には平野部の小林西之前遺跡、川代遺跡から竪穴住居が発見されており、人々の生活の拠点が、平野部へと移り始めていたことを示唆しています。

弥生時代に入ると、狩猟採集を主とした生活から農耕中心へと生活スタイルが大きく変わります。市内においては、数は少ないものの宮ノ台遺跡(茂原市綱島)と宮島遺跡(茂原市石神)等が弥生時代の遺跡として知られており、集落跡も確認されています。特に宮ノ台遺跡は、弥生時代中期後半の標識遺跡であり、南関東を代表する重要な遺跡として千葉県指定史跡になっています。古墳時代に入ると、国府関遺跡(茂原市国府関)、第六天^{てんむこう}向遺跡(茂原市鷺巣)、中原遺跡(茂原市猿袋)などの遺跡等多くの集落が発見されており、特に国府関遺跡では、農耕具、建築材、祭祀用等に使われたであろう木製品が多数出土するほか、東海系、北陸系の土器も出土しています。このことは、当時の生活環境や技術、他の地域との交易状況を知る上で重要な遺跡であることを私達に教えてくれています。この後奈良・平安時代にかけて平野部に多くの遺跡が移り、低地を本格的に利用するようになったことがわかります。現在保存処理済の 93 点の木製品は千葉県有形文化財に指定されています。

奈良時代には、上総^{かずさのすけ}介として京から派遣されてきた貴族の藤原黒麻呂は、牧野であった藻の原の原野を開拓し、田地となし「藻原^{もほらのしやう}荘」の基礎を築きました。後に、黒麻呂の子孫である藤原菅根の代に、藤原氏の氏寺である興福寺に寄進しています。また平安時代末期には、現在の橘樹神社社領を中心に「橘木^{たちばなのしやう}荘」が成立しており、現在の茂原市長尾付近で「藻原荘」との境界争いがあったことが古い記録から明らかになっています。

鎌倉時代の茂原は、日蓮聖人に教化を受けた藻原の領主齋藤兼綱(常在院日朝)が小さなお堂を建立し、宗門初唱の道場(後の藻原寺の基礎)を築いたと伝えられています。藻原寺の記録によれば、鎌倉時代の末期には、既に地域周辺の有力な檀越^{だんごつ}の存在が確認でき、「藻原法花道場」と呼ばれていたことも明らかになっています。その後南北朝時代には、堂宇の建立や、一塔兩尊四土像や四天王像の造立等寺院化が進み、「常楽山妙光寺」(後に常在山)が誕生することとなりました。寺院として大きくなるにつれ、門前に有力な商人たちも集まるようになり、門前町が形成され、茂原の発展に大きく寄与することとなりました。

戦国時代は、まさに安房の戦国大名里見氏と伊豆・相模を中心に勢力を広げていた戦国大名小田

原北条氏との戦いの歴史であります。茂原は早くから小田原北条氏の影響下にありました。初代北条早雲(伊勢宗瑞)、2代北条氏綱の制札が藻原寺に伝わっているほか、箱根領知行注文という記録には、初代早雲から子の菊寿丸(長綱、後の幻庵)に上総国二宮の地に1,000貫文を与えています。また早雲の時代、真里谷武田氏の援軍と早雲衆の手勢を加え、三上氏の真名城を攻略したと藻原寺の記録にあります。その後里見氏と北条氏の戦いは、天正5(1577)年をもって和睦という形で終焉を迎えます。その北条氏も、天正18(1590)年に豊臣秀吉の小田原攻めにより滅亡することとなり、旧北条氏領の関東は新たに、徳川家康の所領として統治されることとなりました。この時、茂原には、三河以来の家康の家臣であった大久保忠佐が5,000石を与えられ、茂原(4・9のつく日)・本納(1・6のつく日)・大綱(3・8のつく日)・長南(2・7のつく日)・一宮(5・10のつく日)の五ヶ所に六斉市を開設しました。また、時を同じくして豊臣秀吉による太閤検地が全国で実施され、各地が検地帳に記録されていきました。茂原には黒戸・北塚・渋谷・下太田の検地帳が残っており、中でも黒戸のものは市指定文化財、北塚と渋谷のものは県指定文化財となっています。この太閤検地によって、中世から続く土地所有関係を整理して「惣」や「郷」と呼ばれる村落集合体を束ねていた国人、在地領主層を解消し、実質の土地所有者を明確化させました。秀吉の土地政策は、徳川氏に引き継がれ、徳川幕藩体制の礎となりました。

江戸時代は、厳格な封建制度下で、幕府、大名、旗本等により統治されることとなります。特に茂原は、旗本領が多い地域です。1村で10数人の領主に支配されることもあります。これを相給あいきゅうと呼び、基石交じりとも言われ複雑な支配構造でした。

その一方で、江戸時代前期から中期にかけて、新田開発も奨励されました。未開拓であった湿地帯、荒蕪地等が対象となり、茂原では千町野を始め、永吉新田、早野新田が開発されました。また千町野の開発によって、上福新田・総寿新田・国昌新田・千盛新田・町保新田・新久新田・田永新田・木崎新田・川上小林新田・千町村新田・日当新田、計11の新田村が誕生しました。この内、川上小林新田は、現在の茂原市上林、上福・総寿・国昌・千盛・新久・田永の6新田は、現在の茂原市六ツ野です。

明治時代になると、中央集権国家を目指した新政府は封建制度の解体に着手し、版籍奉還・廃藩置県によって藩を廃止して府県を置いたほか、戸籍法に基づきそれまでの村方三役を廃止して戸長・副戸長を設置するとともに大小区制を施行して、行政区域を定めました。また明治6(1873)年6月には千葉県が誕生しています。同11(1878)年、郡区町村編制法によってこれまでの大小区制を廃止し、長柄・埴生郡等21郡が復活し10ヶ所に郡役所が設けられました。茂原にも郡役所が設置され、当初は、長柄・埴生郡役所として東光院(現藻原寺参道脇)を仮庁舎としました。同13(1880)年、現在の茂原市茂原(市立朝日の森保育所)に、長柄・上埴生郡役所が新築移転し、明治30(1897)年に、長柄・上埴生郡が合併して長生郡となり、千葉県長生郡役所となりました。現在郡役所の一部遺構(玄関車寄の部分)が、茂原市指定文化財になっています。同21(1888)年、内務大臣の訓令により町村合併標準が通達され、茂原においては、1町62ヶ村その他飛地を含めて、各々茂原町、東郷村、鶴枝村、五郷村、二宮本郷村、豊田村、帆丘町ほのおか、新治村、豊岡村の2町7ヶ村に統合されました。

まず明治時代に入って大きく変わったのは、教育、交通、産業のめざましい発展にありました。明治初年頃は、まだ私塾や寺子屋が中心であったため、新政府は教育制度の改革に乗り出し、明治5(1872)年に学制を發布して、小学、中学、大学の三段階を基本に学校の新設計画を進めました。当初小学校においては寺院等を仮校舎とし、一集落で1から3校(地域により設置数は異なる)設

立され、後に平屋建ての木造校舎に新築移転し、学校も尋常科と高等科を併設した小学校(尋常高等小学校)へと整備されていきます。

一方、板倉胤臣(茂原町)や千葉県彌(立木村)、幹義郎(綱島)等、長柄・埴生郡の有志者によって設立された賛化学校等の私学校をはじめ、芦網の大田和齋によって設立された「芦村塾」(後に私立英漢育才学校)、柴名の常泉桃村が設立した「三畏塾」(茂原市指定史跡)等の私塾等は、茂原の教育振興に大きく寄与しました。

交通では、新橋から横浜間が開通した後、明治 20 年代の私設鉄道ブームに至り、全国各地に鉄道の敷設が始まりました。この頃から県内でも鉄道の敷設が始まり、総武鉄道(現 JR 総武本線)や房総鉄道(現 JR 外房線)が設立され、明治 30(1897)年に大網から一宮間の開通(茂原駅、本納駅営業開始)、同 40 年代に、両国橋から大原間等で運行がはじまっていました。茂原では古くから茂原、高師両村が交通の要衝として発展してきました。明治 10 年代より人力車が、同 30 年代には自転車も郷土にもたらされ、乗合馬車も茂原から長南・鶴舞間で運行がはじめられました。また、かます等の物資や人員の輸送に大きな役割を果たした「人車」は、車夫が車輛を押して動かしていたもので、茂原から長南間を運行していました。当時使用されていた車輛は、県内では唯一茂原市に 1 輛のみ現存しています(茂原市立美術館・郷土資料館で展示しています)。人車にかわって、茂原の交通を支えたのは、南総鉄道で、房総線茂原駅から笠森寺間(後に笠森寺から奥野間が開通)を走っていました。乗合自動車等の普及により昭和 14(1939)年に姿を消しましたが、近代茂原の交通産業を支え続けました。

産業の分野では、天然ガスの普及があげられます。明治 41(1908)年、鶴枝村(上永吉)の豪農千葉弥次馬(天夢)宅長屋門前で試験的に井戸の掘削を始めました。総工費 2,000 円とおよそ 7 ヶ月の歳月をかけ、翌 42 年 3 月に第 1 号井戸を完成させ、以降大正 9(1920)年までに 9 本の井戸の掘削を行なっています。成功した井戸のガスは、自宅及び永吉の眼科病院の灯用及び燃料に利用され、さらに配管して小学校や村役場等に供給するなど郷土における天然ガス利用のさきがけとなりました。この後、天然ガスは周辺地域にも普及し、明治 44(1911)年に「茂原昌平町天然瓦斯組合」が、大正元(1912)年には「茂原本式瓦斯組合」が設立され、各家庭や銭湯等の営業先へ供給されるに至りました。現在、当時の名残として昌平町稻荷神社境内に「茂原天然瓦斯第一貯蔵場」の基礎部分(赤煉瓦造)が残されています。茂原に都市ガス供給が始まったのは、昭和 10(1935)年になってからのことです。天然ガスを燃料に、電球や真空管の製造がはじまると、家庭用、工業用のガス利用の需要は増え、鉄道のガスカーに利用されるほか、双葉電子株式会社や東洋高压株式会社千葉営業所(現三井化学株式会社茂原分工場)等が操業され、工業都市茂原の原動力となりました。

昭和 27(1952)年、茂原町、東郷村、鶴枝村、五郷村、二宮本郷村、豊田村との合併により茂原市となり、さらに同 47(1972)年には本納町との合併により現在の茂原市が誕生し、令和 3(2021)年、市制 70 周年を迎えました。現在では約 8 万 7 千人の九十九里地域最大の都市となり、政治、経済、教育、交通、工業の中心地として発展を続け今日に至っています。

位置および地勢





茂原市は、北緯 35 度 22 分から 35 度 30 分、東経 140 度 15 分から 140 度 23 分に位置し、千葉県のほぼ中央で都心から 60km 圏、千葉市から 30km 圏の距離にあり、広ぼう東西 11.7km、南北 13.1km、面積は 99.92 ㎩です。平成 25(2013)年 4 月に首都圏中央連絡自動車道が開通、さらに令和 2(2020)年 2 月に茂原長柄スマートインターチェンジが開通し、東京・千葉方面、横浜・川崎方面へのアクセスが飛躍的に向上しました。地勢は、大部分が沖積層からなっており、西部の山地は洪積層によって形成されている房総洪積台地です。

目 次

第 1 部 統計図表

		頁			頁
	1 自然・人口	1		(2) 気 象	10
	2 産業経済	3		(3) 標 高	12
	3 都市環境	5		(4) 人 口	13
	4 保健衛生・清掃	5		2 産業経済	19
	5 労働・社会福祉	6		(1) 産業分類別 1 5 才以上	19
	6 警察・消防	8		(2) 工 業	19
	7 財 政	9		(3) 商 業	21

第 2 部 統計表

		頁			頁
	1 自然・人口	10		(4) 事業所	23
				(5) 農 業	23
	(1) 自 然	10		(6) 金 融	25

3 都市環境..... 25

6 教育文化..... 35



(1)道 路..... 25



(1)学校教育..... 35



(2)住 宅..... 26



(2)卒業後の進路..... 37



(3)建 築..... 26



(3)社会教育..... 38

4 都市計画..... 26



(4)文 化..... 39



(1)都市計画..... 26

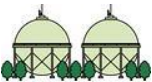


(5)図書館..... 45



(2)上下水道..... 29

7 運輸・通信..... 46



(3)ガ ス..... 29



(1)運 輸..... 46

5 保健衛生・清掃..... 31



(2)通 信..... 46



(1)保健衛生..... 31



(2)清 掃..... 34



8 郵便施設..... 47



(2) 執行機関..... 56

9 労働・社会福祉..... 47



13 選挙..... 61



(1) 労働..... 47



14 主要官公署(施設)一覧... 65



(2) 社会福祉..... 48

10 警察・消防..... 51



(1) 警察..... 51



(2) 消防..... 52



11 財政..... 53

12 行政..... 55



(1) 議決機関..... 55

凡 例

1. 本統計書は茂原市全般にわたる統計資料を収録したものである。
2. 統計表で「年」とあるのは1月から12月まで、「年度」とあるのは、4月から翌年3月31日までの期間である。
3. 統計表の数字は四捨五入してある。したがって合計数と内訳の計が一致しない場合がある。
4. 資料は主に市内各官庁、団体、会社からの報告によるもの、または本市で直接収集したものであり、資料の出所を各表の右下部に掲げてある。
5. 統計表中の符号の用途は下記のとおりである。
 - 「0」・・・・・・・・・・・・掲載単位に満たないもの
 - 「－」・・・・・・・・・・・・該当数字なし
 - 「…」・・・・・・・・・・・・不詳または資料なし
 - 「X」・・・・・・・・・・・・該当数字はあるが発表はさしひかえたもの
 - 「△」・・・・・・・・・・・・減少

第1部 統計図表

1 自然・人口

2 産業経済

3 都市環境

4 保健衛生・清掃

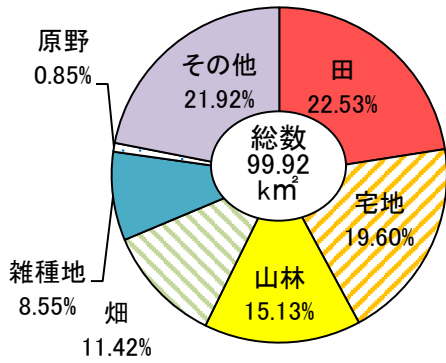
5 労働・社会福祉

6 警察・消防

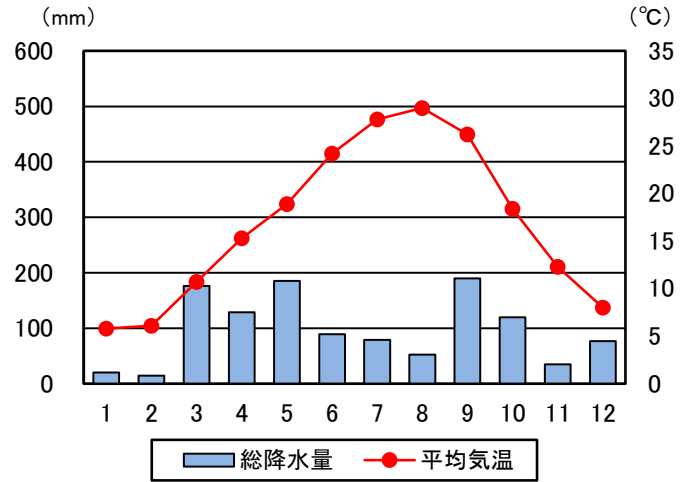
7 財政

1 自然・人口

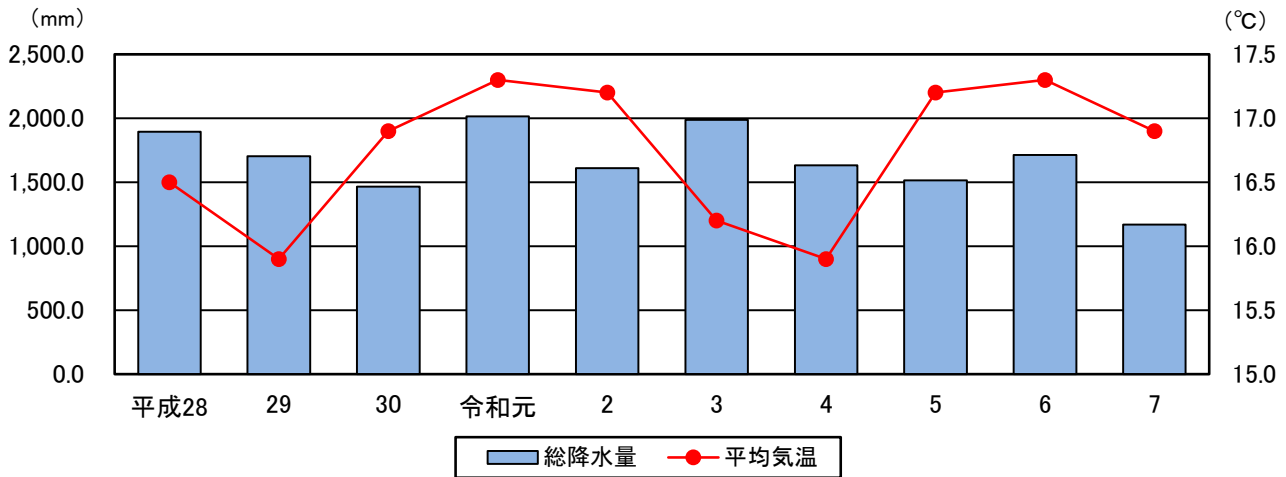
土地科目別構成
(令和7年1月1日現在)



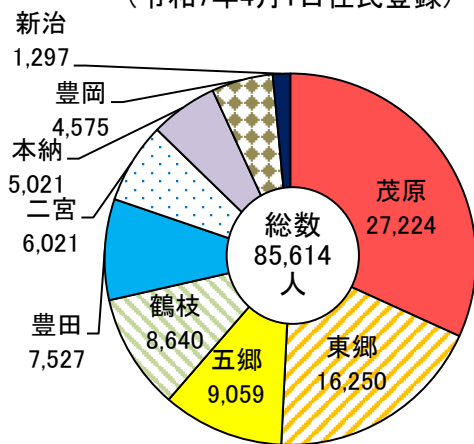
平均気温と総降水量(令和7年)



過去10年の平均気温・総降水量

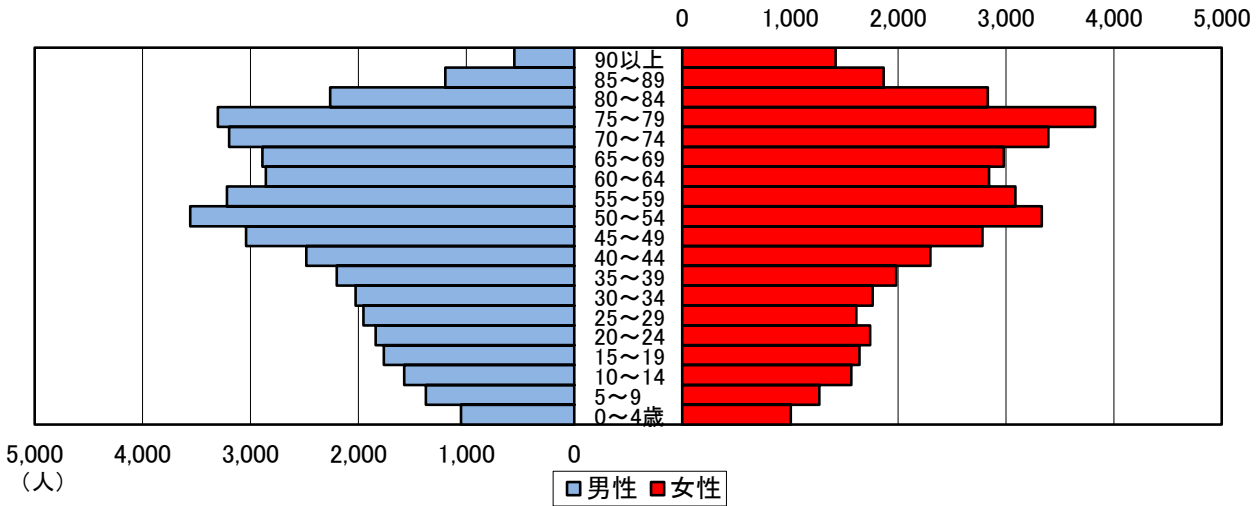


地区別人口
(令和7年4月1日住民登録)



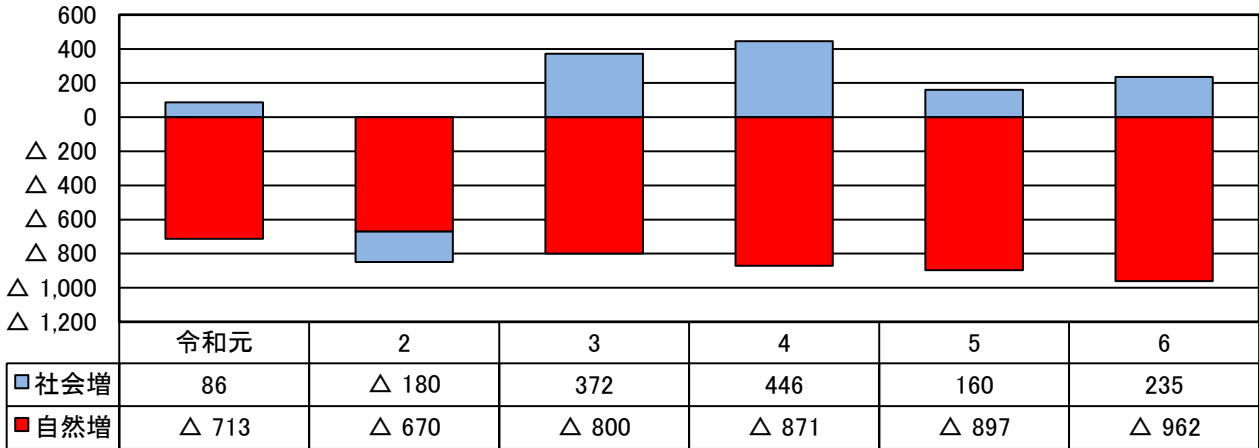
人口ピラミッド(令和7年4月1日住民登録)

(人)



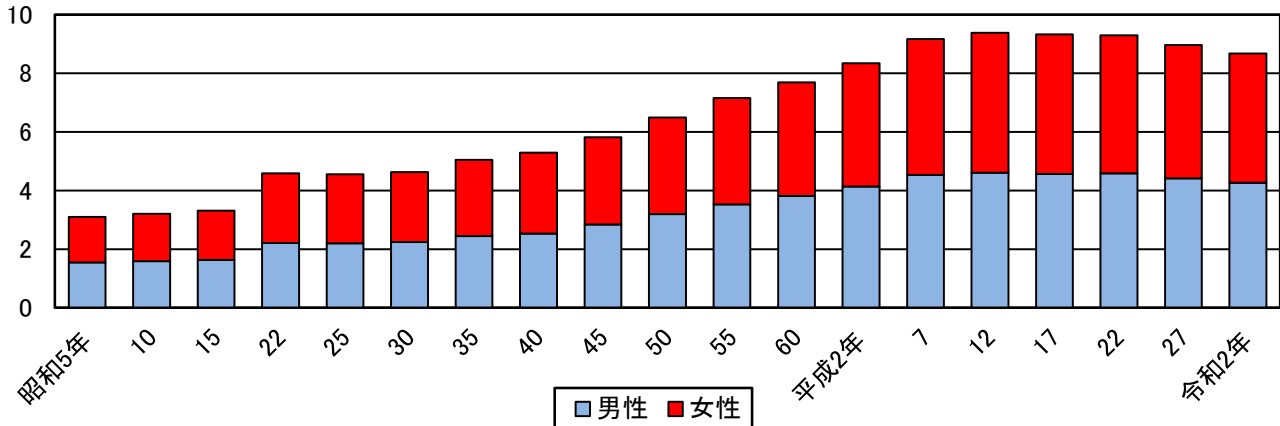
自然動態・社会動態の推移(住民登録人口)

(人)



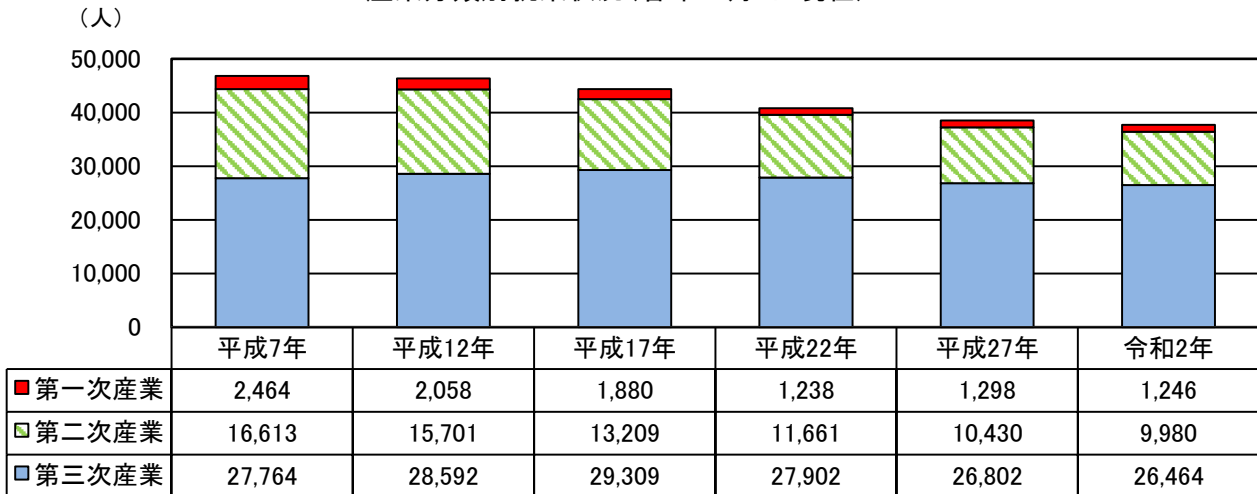
国勢調査人口の推移(各年10月1日現在)

(万人)

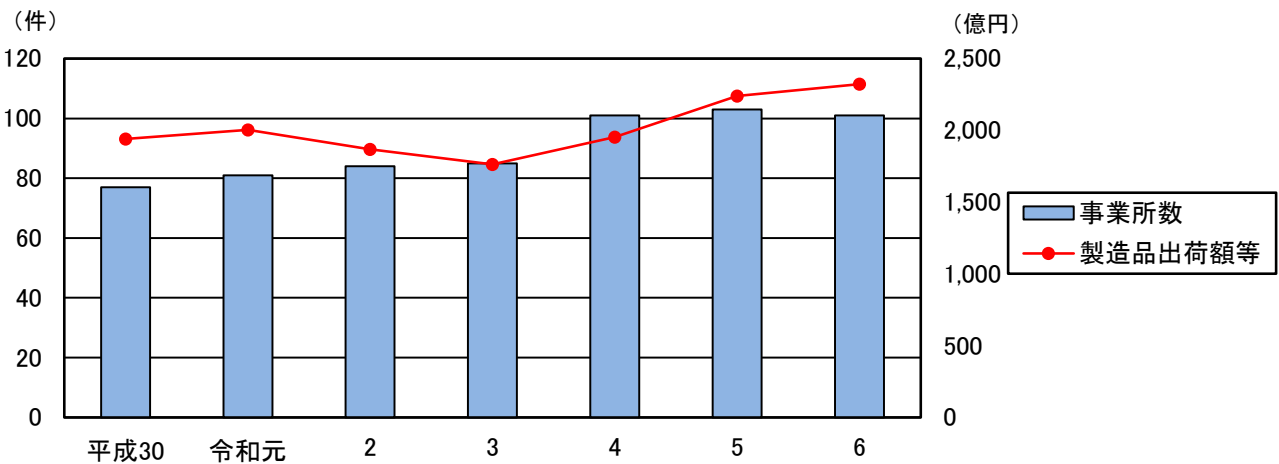


2 産業経済

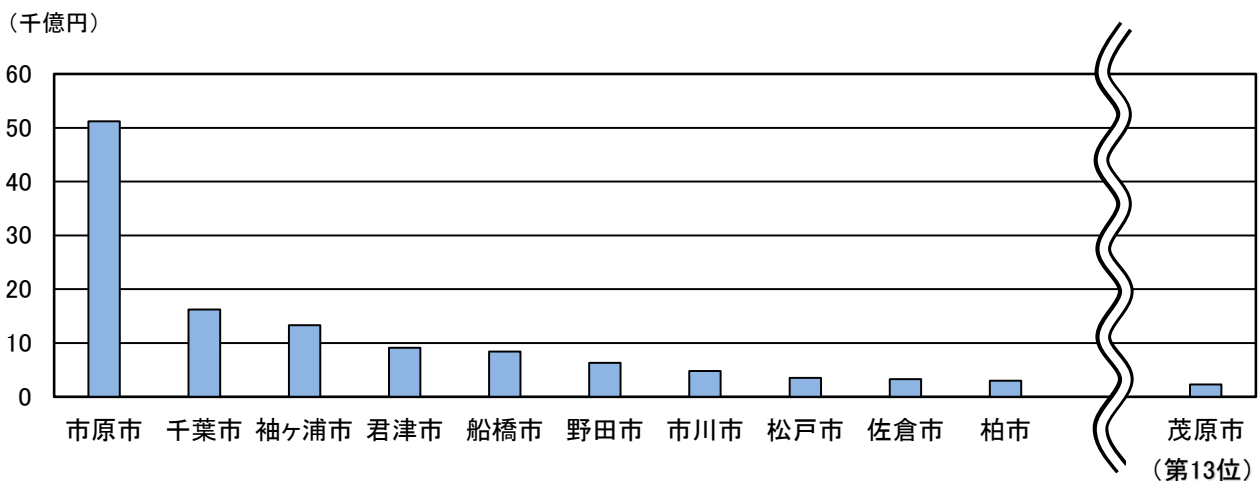
産業分類別就業状況(各年10月1日現在)



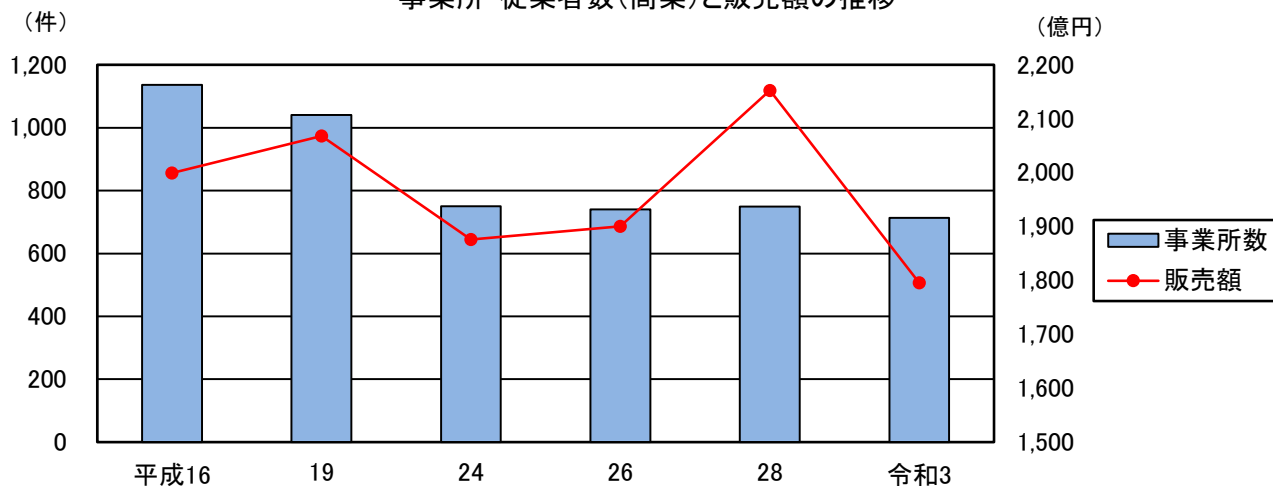
事業所数(工業)と製造品出荷額等の推移



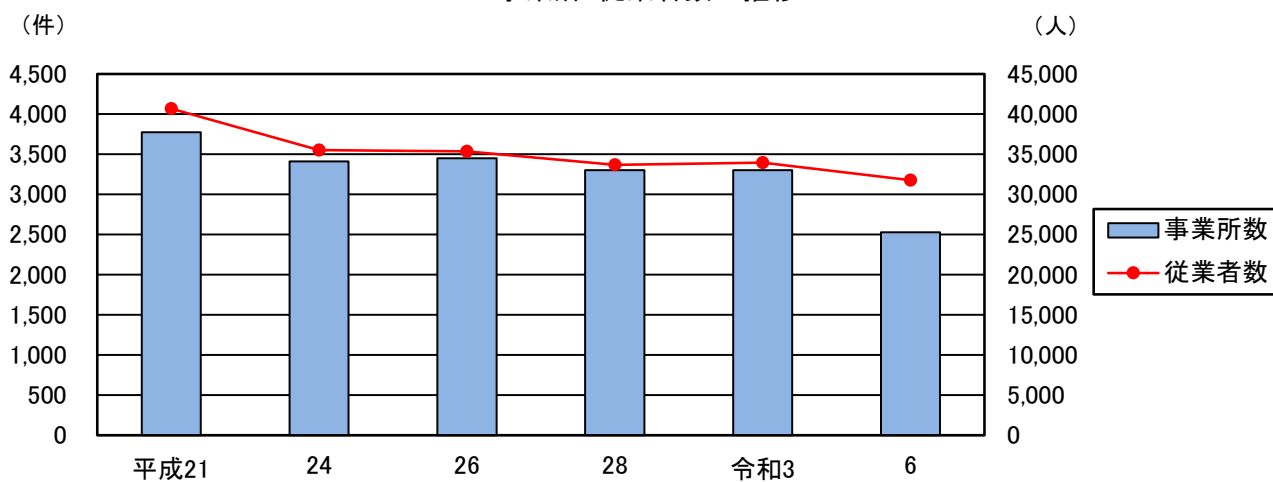
県内の製造品出荷額等上位市(令和6年)



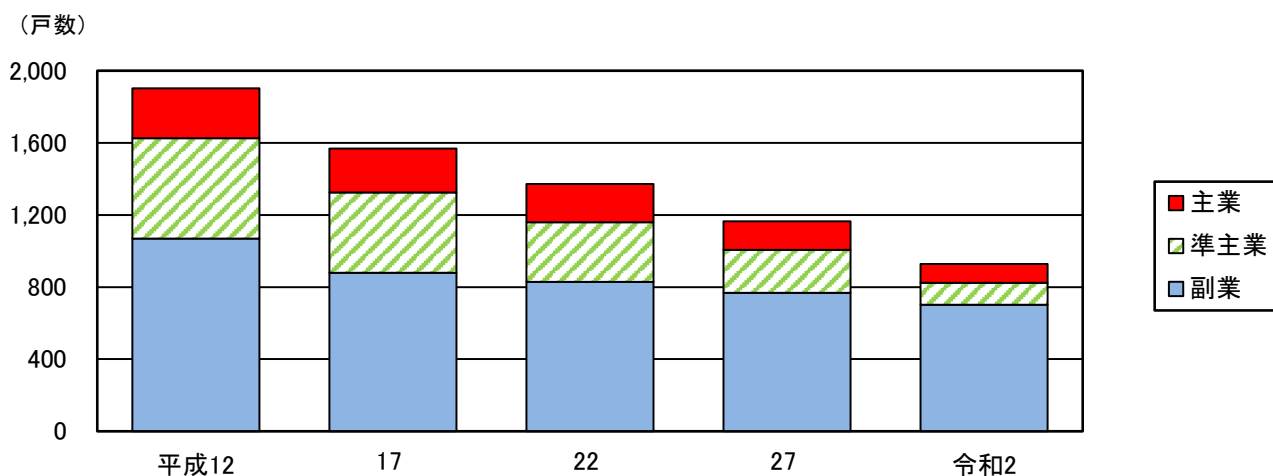
事業所・従業者数(商業)と販売額の推移



事業所・従業者数の推移

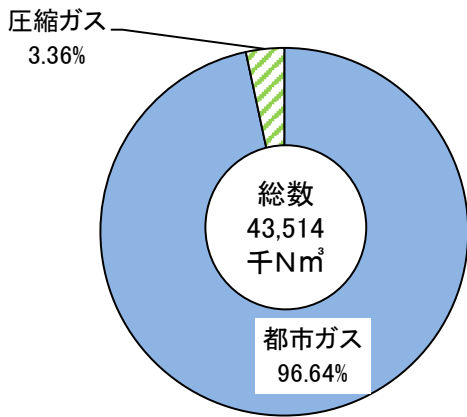


農家の推移

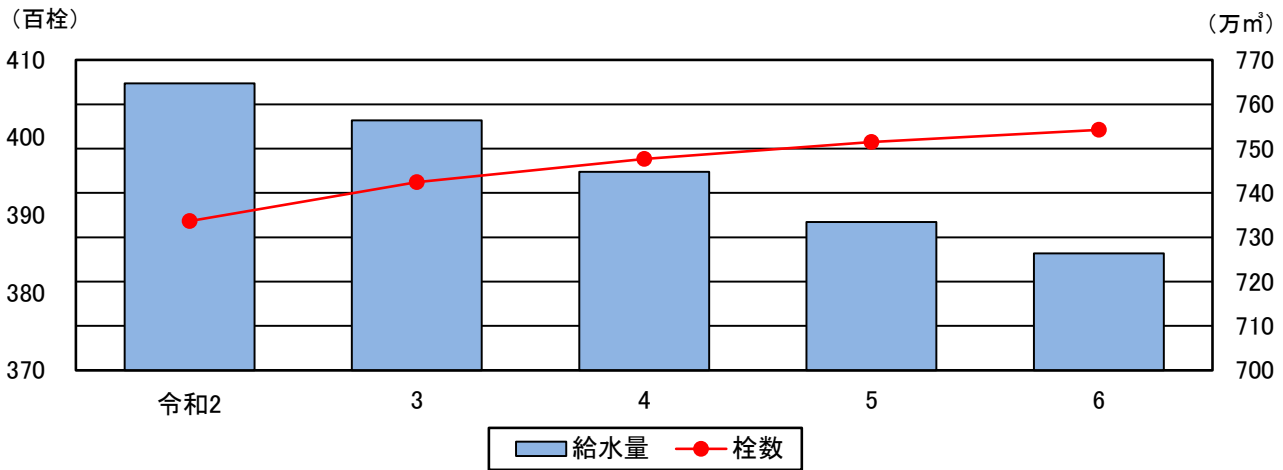


3 都市環境

天然ガス販売量(令和6年度)

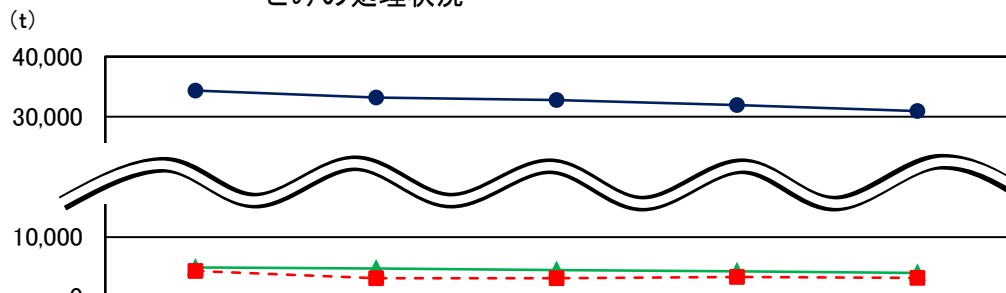


一般家庭用給水量及び給水戸数の推移



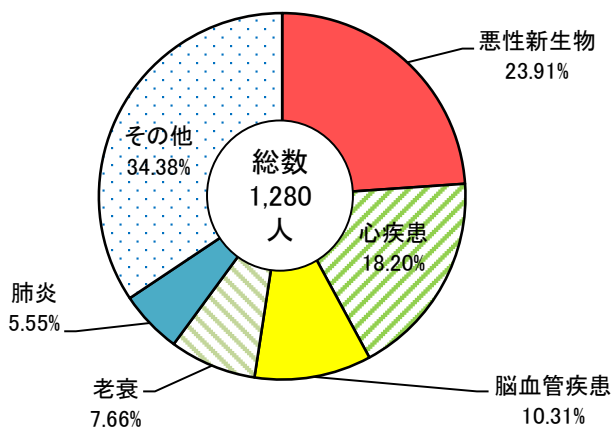
4 保健衛生・清掃

ごみの処理状況



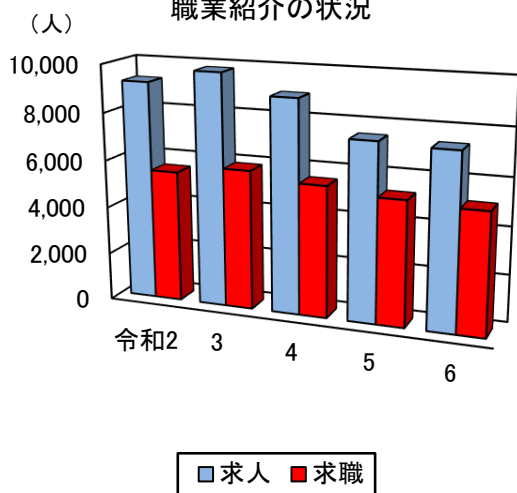
	令和2	3	4	5	6
● ごみの搬入量(合計)	34,365	33,218	32,805	31,940	30,955
▲ 再資源化	4,954	4,761	4,525	4,308	4,040
■ 最終埋立処分(焼却灰)	4,370	3,168	3,160	3,380	3,207

主要死因別死亡者割合(令和5年)

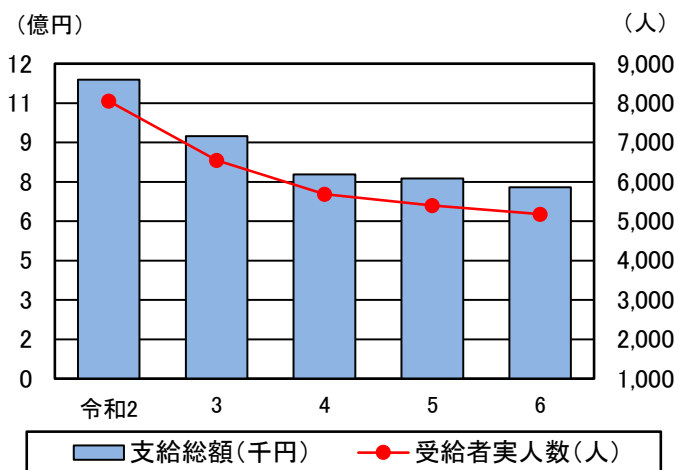


5 労働・社会福祉

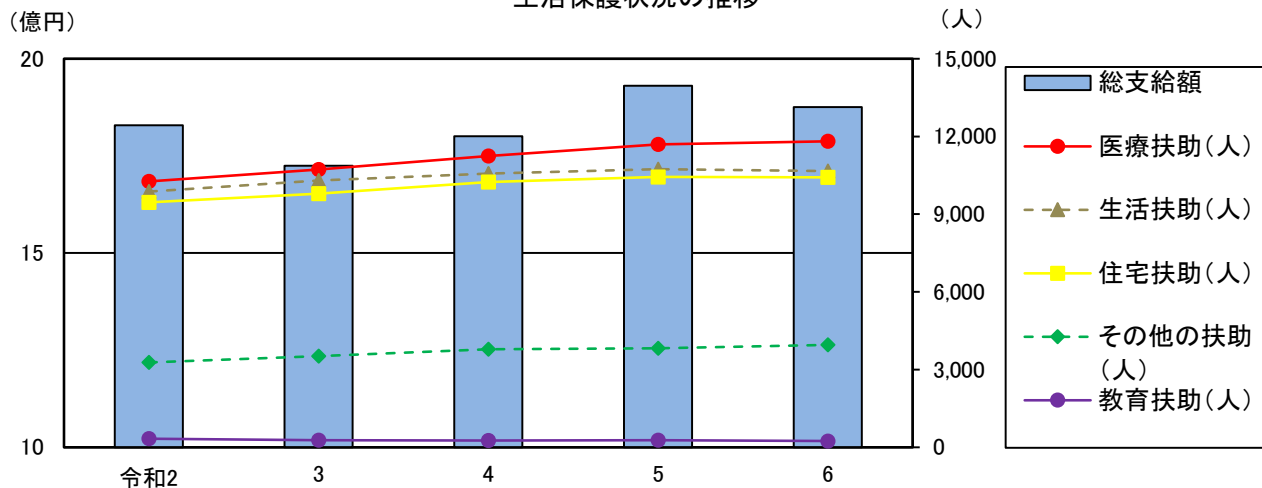
職業紹介の状況




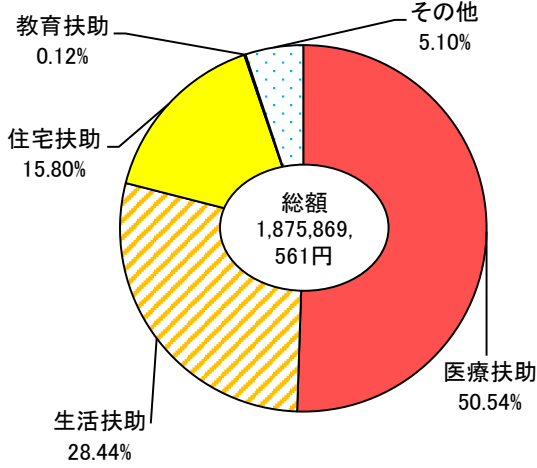
雇用保険受給者人数及び総額



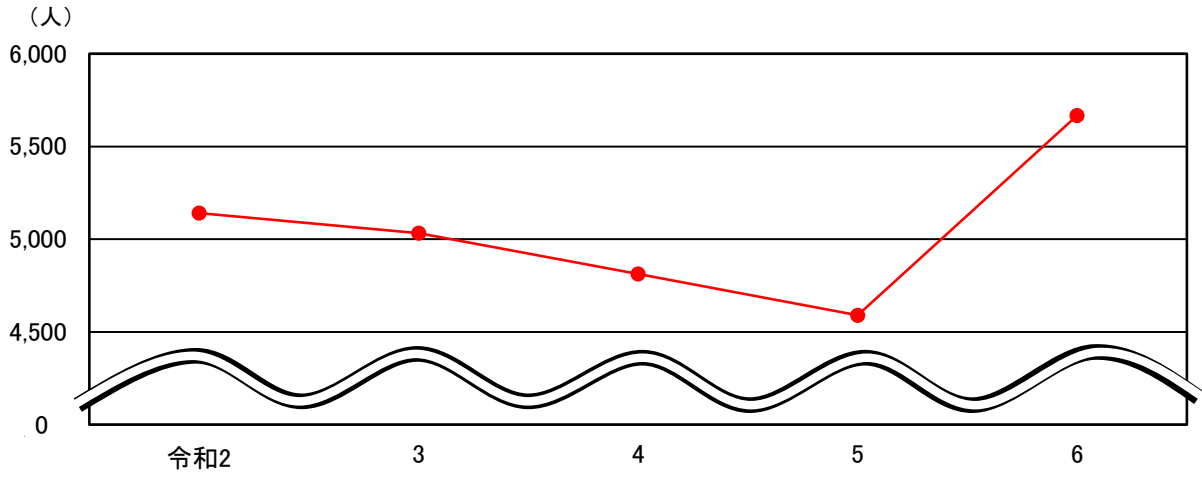
生活保護状況の推移



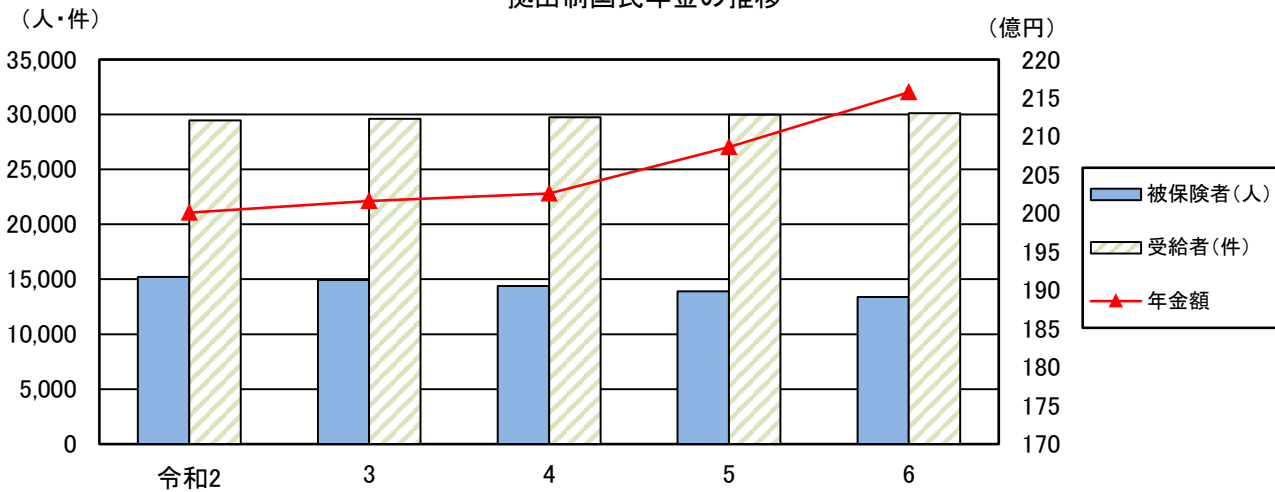
生活保護状況の割合(令和6年度)



児童手当受給者状況

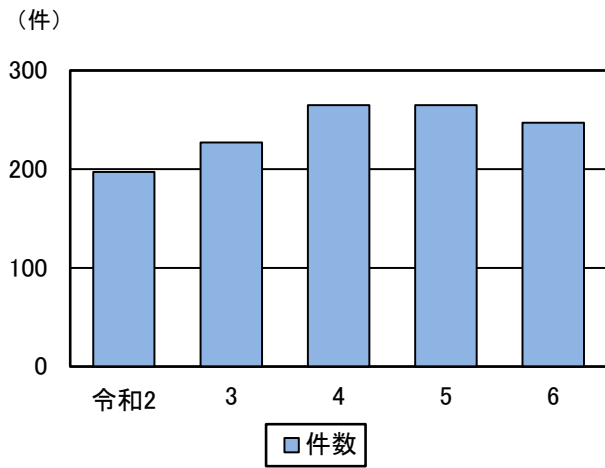


拠出制国民年金の推移

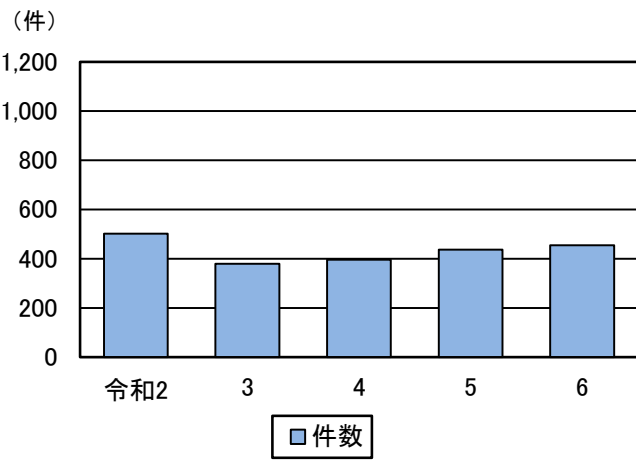


6 警察・消防

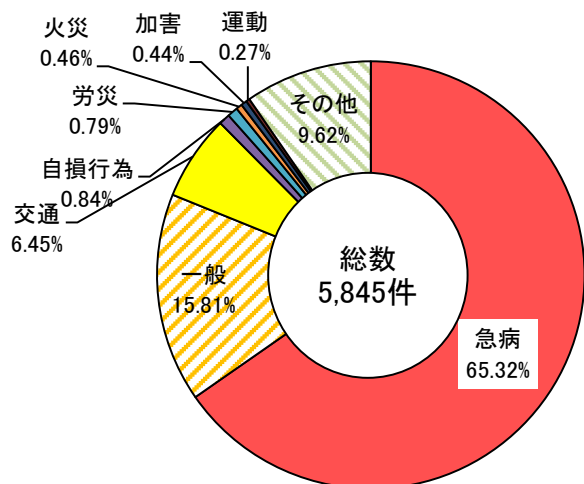
交通事故発生状況(人身事故)



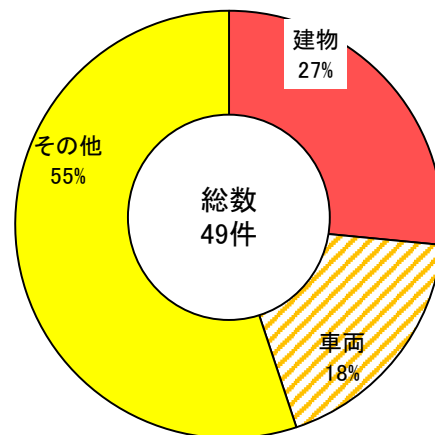
犯罪発生状況



救急活動出動件数状況(令和6年度)

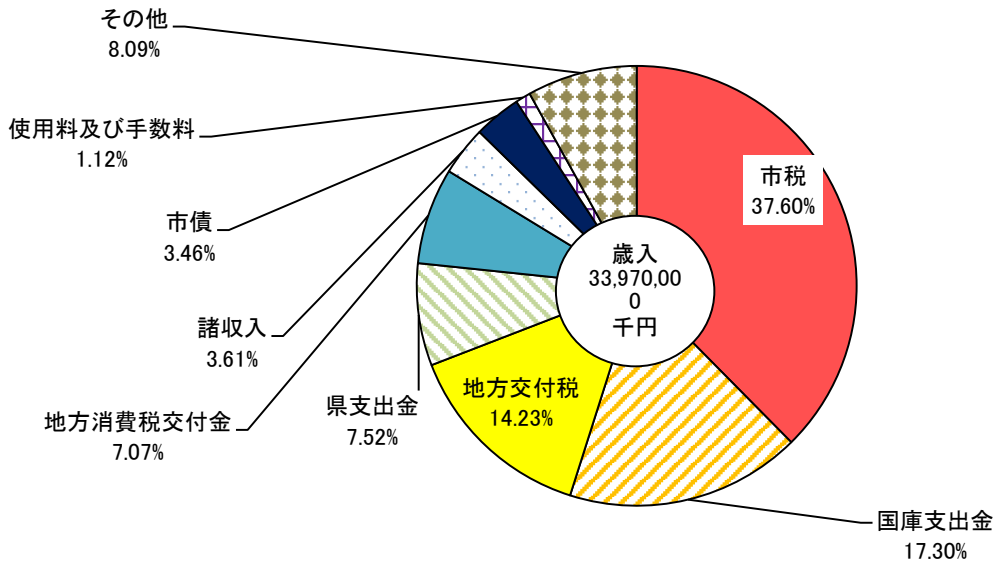


火災発生件数(令和6年度)

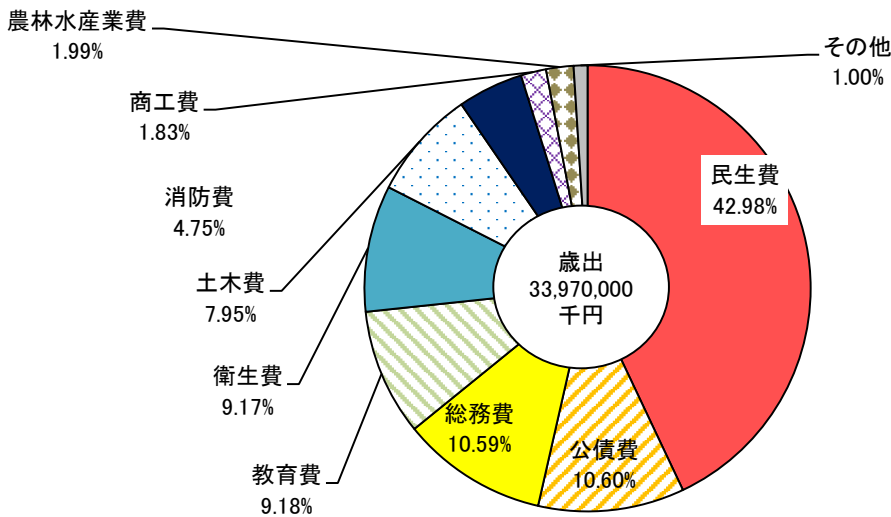


7 財政

令和7年度一般会計予算(歳入)



令和7年度一般会計予算(歳出)



第2部 統計表

1 自然・人口

2 産業経済

3 都市環境

4 都市計画

5 保健衛生・清掃

6 教育文化

7 運輸・通信

8 郵便施設

9 労働・社会福祉

10 警察・消防

11 財政

12 行政

13 選挙

14 主要官公署(施設)一覧

1 自然・人口

(1) 自然

土地地目別構成

単位: km²

令和7年1月1日現在

総数	田	畑	山林	原野	宅地	雑種地	その他
99.92	22.53	11.42	15.13	0.85	19.60	8.55	21.84

資料: 資産税課

(2) 気象

区分 年	天気日数				総降水量 (mm)	風速 (平均) (m/s)	気温 (°C)		
	晴	曇	雨	雪			平均	最高	最低
平成 26	252	91	22	—	1634.0	2.0	15.8	37.3	-4.2
27	224	125	16	—	1733.5	2.0	16.3	37.8	-3.5
28	220	128	18	—	1895.5	1.9	16.5	38.7	-4.3
29	239	111	15	—	1704.0	2.0	15.9	37.5	-5.0
30	158	165	42	—	1465.0	2.2	16.9	37.2	-4.5
令和 元年	201	106	58	—	2015.5]	2.1]	17.3]	37.5	-2.9]
2	162	141	63	—	1610.0]	1.2]	17.2]	37.0	-4.0]
3	200	97	68	—	1988.5	2.0	16.2	34.8	-5.0
4	157	147	61	—	1632.0	2.2	15.9	38.0	-4.9
5	195	121	49	—	1515.0	2.2	17.2	37.9	-5.2
6	165	134	67	—	1713.0	2.2	17.3	37.6	-3.2
7	177	128	60	—	1168.5	2.2	16.9	37.1	-4.1

区分 年	天気日数				総降水量 (mm)	風速 (平均) (m/s)	気温 (°C)		
	晴	曇	雨	雪			平均	最高	最低
7年 1月	19	8	4	—	20.5	2.1	5.8	15.5	-2.6
2	21	5	2	—	14.5	2.5	6.1	19.0	-4.1
3	11	12	8	—	176.5	2.4	10.7	26.4	-0.5
4	13	11	6	—	129.0	2.5	15.3	29.1	4.7
5	9	15	7	—	185.5	2.5)	18.9	30.3	10.7
6	11	15	4	—	89.5	2.2	24.2	34.7	14.1
7	20	8	3	—	79.0	2.1	27.8	36.5	20.5
8	19	8	4	—	52.5	2.4	29.0	37.0	22.8
9	16	12	2	—	190.0	2.0	26.2	37.1	16.7
10	3	18	10	—	119.5	2.0	18.4	28.9	9.9
11	18	8	4	—	35.0	1.6	12.3	23.7	2.0
12	17	8	6	—	77.0	1.7	8.0	22.2	-1.7

※1 天気日数のデータは、銚子地方気象台の観測値となります。

資料: 気象庁

※2 「]」は資料不足値(統計を行う対象資料が許容範囲を超えて欠けており、通常は統計に用いませんが、極値【最大・最小値】、合計等の統計ではその値以上【以下】であるため、利用できる場合もあります。)

※3 「)」は統計を行う対象資料が許容範囲でかけていますが、上位の統計を用いる際は一部の例外を除いて正常値と同等に扱います(準正常値)。

大気汚染測定結果状況

汚染の種類 年	二酸化窒素 NO ₂ (ppm)			光化学オキシダント Ox(ppm)			浮遊粒子状物質 SPM(mg/m ³)			微小粒子状物質 PM _{2.5} (μg/m ³)			
	1日 平均値 の年間 98%値	環境 基準 との 比較	県環境 目標値 との 比較	昼間の1時間値が 0.06ppmを超えた日数、 時間数及び達成率			環境 基準 との 比較	日平均値 の2% 除外値	日平均値 0.10mg/m ³ を超えた日 が2日以上 連続したこと	環境 基準 との 比較	日平均 値の 98%値	年平均 値	環境 基準 との 比較
				日数	時間数	達成率 (%)							
22	0.016	○	○	43	200	96.3	×	0.049	無	○		—	
23	0.020	○	○	41	206	96.2	×	0.051	無	○		—	
24	0.020	○	○	44	241	95.6	×	0.039	無	○		—	
25	0.017	○	○	55	288	94.7	×	0.058	無	○		—	
26	0.018	○	○	58	334	93.9	×	0.039	無	○	(23.2)	(10.6)	(○)
27	0.017	○	○	53	317	94.2	×	0.039	無	○	25.2	10.3	○
28	0.014	○	○	53	281	94.9	×	0.033	無	○	25.5	9.9	○
29	0.015	○	○	58	355	93.5	×	0.033	無	○	23.6	9.2	○
30	0.016	○	○	56	309	94.3	×	0.035	無	○	24.0	9.8	○
元	0.012	○	○	45	240	95.6	×	0.031	無	○	22.1	8.6	○
2	0.014	○	○	34	184	96.6	×	0.033	無	○	21.5	8.0	○
3	≪0.007≫	*	*	28	133	97.6	×	0.027	無	○	16.9	7.1	○
4	0.012	○	○	32	147	97.3	×	0.029	無	○	16.6	7.5	○
5	0.012	○	○	34	173	96.8	×	0.031	無	○	18.0	7.4	○
6	0.010	○	○	55	287	94.8	×	0.035	無	○	19.9	7.6	○

資料:環境保全課

〔環境基準〕

※ 二酸化窒素

- ・ 1時間値の1日平均値が0.04ppmから0.06ppmまでのゾーン内又はそれ以下であること。
(千葉県環境目標値)日平均値の年間98%値が0.04ppm以下。
- ・ ≪ ≫内は年間の測定時間が6,000時間未満。
- ・ *は評価の対象でないことを表す。

※ 光化学オキシダント

- ・ 1時間値が0.06ppm以下であること。

※ 浮遊粒子状物質

- ・ 1時間値の1日平均値が0.10mg/m³以下であり、かつ1時間値が0.20mg/m³以下であること。

※ 微小粒子状物質

- ・ 1年平均値が15μg/m³以下であり、かつ、1日平均値が35μg/m³以下であること。
- ・ ()内は年間有効測定日数が250日未満。

◎ 測定場所:茂原市高師1247-4(茂原高校脇)千葉県大気測定局。

(3)標 高

茂原地区

水準点番号	所在地		標高(m) R7年1月
	住所	目標	
MB-16	長谷568	長谷神社参道	12.4250
9	東茂原10-10	東茂原公民館	7.1878

東郷地区

水準点番号	所在地		標高(m) R7年1月
	住所	目標	
19	木崎459-6地先	両総用水辰巳橋付近	8.7196
(千)107	千町823-1	光林寺薬師堂	5.5462

豊田地区

水準点番号	所在地		標高(m) R7年1月
	住所	目標	
MB-14	長尾1268-1	大楽地集会所	18.5585
MB-1	北塚43-1	白山比咩神社	8.6909

二宮地区

水準点番号	所在地		標高(m) R7年1月
	住所	目標	
MB-19	国府関1432	旧二宮小学校	17.9772
MB-18	押日417-64	消防団第2支部第3分団機庫	13.7710

鶴枝地区

水準点番号	所在地		標高(m) R7年1月
	住所	目標	
MB-11	立木1283	立木青年館	20.6135
MB-10	三ヶ谷11-3	三ヶ谷自治会館	10.4992

五郷地区

水準点番号	所在地		標高(m) R7年1月
	住所	目標	
MB-3	石神422	石神神社	19.2506
MB-5	早野1004	妙見神社	9.2817

本納地区

水準点番号	所在地		標高(m) R7年1月
	住所	目標	
3931	本納2743-2	平賀先生石碑前	12.4387
44	西野213	稻荷神社	7.3334

新治地区

水準点番号	所在地		標高(m) R7年1月
	住所	目標	
T-11	大沢456-1	北田瓦店付近	71.9230
T-15	下太田150	旧新治小学校	25.1954

豊岡地区

水準点番号	所在地		標高(m) R7年1月
	住所	目標	
48	萱場435-1	須賀神社	6.3374
64	清水2237	清水神社	3.2479

資料:環境保全課

(4) 人 口

国勢調査による人口の推移

区分 年	世帯数	人口			人口密度 (人/k㎡)	前回人口との比較	
		総数	男	女		実数	増加率
昭和 5年	5,807	31,014	15,421	15,593	310.8	987	3.3
10	5,996	32,083	15,893	16,190	321.5	1,069	3.4
15	6,239	33,110	16,357	16,753	331.8	1,027	3.2
22	8,772	45,814	22,113	23,701	459.1	12,704	38.4
25	8,678	45,568	21,995	23,573	456.6	△ 246	△ 0.5
30	8,948	46,243	22,439	23,804	463.4	675	1.5
35	10,605	50,471	24,441	26,030	505.8	4,228	9.1
40	12,257	52,875	25,300	27,575	529.9	2,404	4.8
45	14,600	58,203	28,448	29,755	583.3	5,328	10.1
50	17,445	64,942	31,958	32,984	650.8	6,739	11.6
55	20,275	71,521	35,293	36,228	716.7	6,579	10.1
60	22,581	76,929	38,156	38,773	770.9	5,408	7.6
平成 2年	25,640	83,437	41,326	42,111	834.5	6,508	8.5
7	29,832	91,664	45,353	46,311	916.5	8,227	9.9
12	31,949	93,779	46,024	47,755	937.7	2,115	2.3
17	33,691	93,260	45,679	47,581	932.5	△ 519	△ 0.6
22	35,936	93,015	45,913	47,102	930.1	△ 245	△ 0.3
27	36,026	89,688	44,170	45,518	897.6	△3,327	△ 3.6
令和 2年	37,120	86,782	42,643	44,139	868.5	△2,906	△ 3.2

資料：国勢調査

毎月常住人口による長生郡市世帯数と人口

令和7年4月1日現在

市 町 村 名	世帯数	総数	男	女
茂 原 市	38,541	84,004	41,292	42,712
長 生 郡 計	22,614	53,282	26,228	27,054
一 宮 町	5,285	11,870	5,812	6,058
睦 沢 町	2,494	6,324	3,059	3,265
長 生 村	5,590	12,927	6,362	6,565
白 子 町	4,169	9,546	4,765	4,781
長 柄 町	2,523	6,163	3,039	3,124
長 南 町	2,553	6,452	3,191	3,261

資料：毎月常住人口調査

毎月常住人口による世帯数と人口

各年4月1日現在

区分 年	世帯数	人口		
		総数	男	女
平成 31	37,173	87,655	43,316	44,339
令和 2	37,432	86,938	42,945	43,993
3	37,220	86,502	42,498	44,004
4	37,642	86,054	42,298	43,756
5	38,001	85,486	42,008	43,478
6	38,273	84,695	41,643	43,052
7	38,541	84,004	41,292	42,712

※常住人口とは国勢調査を基にした数字。

資料：毎月常住人口調査

住民基本台帳による人口(令和7年4月1日)

総計	世帯数	男	女	総数
	42,275	42,352	43,262	85,614

茂原地区

	世帯数	男	女	総数
茂原	2,059	2,069	2,172	4,241
高師	2,741	2,596	2,755	5,351
高師町	317	289	270	559
高師台	180	184	197	381
萩原町	479	503	569	1,072
上林	1,024	1,124	1,136	2,260
鷺巣	437	446	416	862
上茂原	412	383	422	805
箕輪	105	98	99	197
長谷	263	279	264	543
内長谷	152	147	157	304
墨田	71	68	85	153
早野新田	516	465	482	947
東茂原	811	832	896	1,728
大芝	1,380	1,493	1,503	2,996
千代田町	173	161	146	307
八千代	427	351	311	662
道表	170	152	149	301
東部台	1,198	1,287	1,353	2,640
小林飛地	7	7	5	12
中部	339	360	365	725
茂原西	96	98	80	178
小計	13,357	13,392	13,832	27,224

東郷地区

	世帯数	男	女	総数
千町	668	685	665	1,350
六ツ野	982	1,017	1,055	2,072
木崎	724	730	796	1,526
谷本	235	259	275	534
本小轡	465	466	478	944
小轡	96	110	127	237
新小轡	477	461	473	934
七渡	549	582	570	1,152
東郷	3,032	2,990	3,064	6,054
町保	628	599	651	1,250
中之郷飛地	24	21	20	41
川島飛地	63	74	82	156
小計	7,943	7,994	8,256	16,250

豊田地区

	世帯数	男	女	総数
長尾	751	747	761	1,508
大登	43	43	45	88
小林	1,661	1,660	1,624	3,284
渋谷	147	140	157	297
腰当	305	300	276	576
北塚	394	397	385	782
ゆたか	380	469	523	992
小計	3,681	3,756	3,771	7,527

二宮地区

	世帯数	男	女	総数
国府関	273	305	279	584
真名	161	116	153	269
山崎	143	147	132	279
押日	674	700	673	1,373
黒戸	31	38	39	77
庄吉	49	62	50	112
芦網	18	19	18	37
緑ヶ丘	1,494	1,594	1,696	3,290
小計	2,843	2,981	3,040	6,021

鶴枝地区

	世帯数	男	女	総数
上永吉	673	635	697	1,332
下永吉	2,118	2,008	2,121	4,129
猿袋	120	135	141	276
三ヶ谷	402	434	393	827
立木	169	182	174	356
台田	48	50	46	96
野牛	31	33	40	73
中の島町	794	758	793	1,551
小計	4,355	4,235	4,405	8,640

五郷地区

	世帯数	男	女	総数
早野	2,805	2,671	2,638	5,309
綱島	387	410	424	834
中善寺	123	140	154	294
石神	64	67	73	140
八幡原	405	398	406	804
六田台	178	171	193	364
緑町	589	539	516	1,055
長清水	151	129	130	259
小計	4,702	4,525	4,534	9,059

本納地区

	世帯数	男	女	総数
本 納	1,373	1,293	1,357	2,650
榎 神 房	25	36	27	63
高 田	148	161	153	314
小 萱 場	8	8	8	16
法 目	797	840	838	1,678
西 野	153	148	152	300
小 計	2,504	2,486	2,535	5,021

新治地区

	世帯数	男	女	総数
下 太 田	168	210	182	392
上 太 田	132	146	138	284
大 沢	57	66	63	129
柴 名	43	54	49	103
桂	42	51	51	102
吉 井 上	53	62	55	117
吉 井 下	76	89	81	170
小 計	571	678	619	1,297

豊岡地区

	世帯数	男	女	総数
萱 場	311	329	334	663
弓 渡	198	188	195	383
粟 生 野	700	684	647	1,331
御 蔵 芝	113	114	96	210
清 水	152	140	150	290
千 沢	246	240	252	492
南 吉 田	599	610	596	1,206
小 計	2,319	2,305	2,270	4,575

資料:市民課

国籍別外国人住民数

各年4月1日現在

	総数	フィリピン	中国	朝鮮 韓国	タイ	ベトナム	ブラジル	ペルー	アメリカ	その他
令和 2	1,430	274	226	208	181	234	33	24	17	233
3	1,390	274	226	206	176	197	35	25	14	237
4	1,365	293	232	203	170	152	35	27	14	239
5	1,530	291	269	219	179	179	39	24	17	313
6	1,679	306	279	211	181	211	38	23	23	407
7	1,853	316	291	209	191	243	41	23	23	516

資料:市民課

住民基本台帳による年齢別人口構成

年齢	区分	令和4年4月1日		
		総数	男	女
総数		87,664	43,369	44,295
0～4		2,333	1,188	1,145
5～9		2,925	1,484	1,441
10～14		3,381	1,788	1,593
15～19		3,627	1,807	1,820
20～24		3,753	1,957	1,796
25～29		3,743	2,015	1,728
30～34		3,880	2,093	1,787
35～39		4,573	2,394	2,179
40～44		5,172	2,669	2,503
45～49		6,642	3,472	3,170
50～54		6,616	3,371	3,245
55～59		5,761	2,945	2,816
60～64		5,757	2,841	2,916
65～69		6,135	3,033	3,102
70～74		8,199	3,922	4,277
75～79		5,923	2,772	3,151
80～84		4,627	2,084	2,543
85～89		2,813	1,060	1,753
90～94		1,352	392	960
95～99		388	77	311
100以上		64	5	59

年齢	区分	令和5年4月1日		
		総数	男	女
総数		87,096	43,068	44,028
0～4		2,235	1,133	1,102
5～9		2,860	1,471	1,389
10～14		3,325	1,736	1,589
15～19		3,549	1,776	1,773
20～24		3,683	1,912	1,771
25～29		3,782	2,035	1,747
30～34		3,825	2,029	1,796
35～39		4,433	2,339	2,094
40～44		5,042	2,616	2,426
45～49		6,286	3,252	3,034
50～54		6,782	3,504	3,278
55～59		5,897	2,986	2,911
60～64		5,781	2,864	2,917
65～69		6,003	2,990	3,013
70～74		7,709	3,709	4,000
75～79		6,396	2,961	3,435
80～84		4,759	2,129	2,630
85～89		2,905	1,124	1,781
90～94		1,384	414	970
95～99		398	80	318
100以上		62	8	54

年齢	区分	令和6年4月1日		
		総数	男	女
総数		86,305	42,703	43,602
0～4		2,114	1,071	1,043
5～9		2,712	1,388	1,324
10～14		3,219	1,687	1,532
15～19		3,527	1,772	1,755
20～24		3,594	1,867	1,727
25～29		3,642	1,973	1,669
30～34		3,813	2,041	1,772
35～39		4,261	2,222	2,039
40～44		4,936	2,566	2,370
45～49		5,998	3,140	2,858
50～54		6,959	3,603	3,356
55～59		6,104	3,077	3,027
60～64		5,747	2,874	2,873
65～69		5,900	2,922	2,978
70～74		7,184	3,484	3,700
75～79		6,672	3,078	3,594
80～84		5,052	2,283	2,769
85～89		2,937	1,128	1,809
90～94		1,416	425	991
95～99		449	92	357
100以上		69	10	59

年齢	区分	令和7年4月1日		
		総数	男	女
総数		85,614	42,352	43,262
0～4		2,054	1,048	1,006
5～9		2,645	1,375	1,270
10～14		3,144	1,577	1,567
15～19		3,408	1,766	1,642
20～24		3,583	1,840	1,743
25～29		3,568	1,953	1,615
30～34		3,792	2,027	1,765
35～39		4,184	2,200	1,984
40～44		4,782	2,483	2,299
45～49		5,825	3,042	2,783
50～54		6,892	3,560	3,332
55～59		6,307	3,219	3,088
60～64		5,701	2,857	2,844
65～69		5,872	2,890	2,982
70～74		6,593	3,198	3,395
75～79		7,128	3,302	3,826
80～84		5,095	2,263	2,832
85～89		3,064	1,196	1,868
90～94		1,447	440	1,007
95～99		466	104	362
100以上		64	12	52

資料：市民課

平均年齢

	茂原市	千葉県	全国
平成 7年	39.3歳	38.1歳	39.6歳
12	41.6歳	40.3歳	41.4歳
17	44.2歳	42.4歳	43.3歳
22	46.4歳	44.3歳	45.0歳
27	48.9歳	46.0歳	46.4歳
令和 2年	50.6歳	47.1歳	47.6歳

各年国勢調査

自然動態

区分 年月	出 生			死 亡			自 然 増		
	総数	男	女	総数	男	女	総数	男	女
令和5年	388	203	185	1,285	693	592	△ 897	△ 490	△ 407
令和6年	381	198	183	1,343	712	631	△ 962	△ 514	△ 448
1月	27	16	11	135	74	61	△ 108	△ 58	△ 50
2月	31	19	12	123	62	61	△ 92	△ 43	△ 49
3月	24	15	9	125	66	59	△ 101	△ 51	△ 50
4月	33	18	15	122	72	50	△ 89	△ 54	△ 35
5月	35	18	17	88	50	38	△ 53	△ 32	△ 21
6月	36	21	15	104	55	49	△ 68	△ 34	△ 34
7月	33	17	16	100	51	49	△ 67	△ 34	△ 33
8月	36	20	16	114	53	61	△ 78	△ 33	△ 45
9月	34	14	20	116	69	47	△ 82	△ 55	△ 27
10月	35	15	20	99	50	49	△ 64	△ 35	△ 29
11月	27	12	15	97	52	45	△ 70	△ 40	△ 30
12月	30	13	17	120	58	62	△ 90	△ 45	△ 45

資料：市民課

社会動態

区分 年月	転 入			転 出			社 会 増		
	総数	男	女	総数	男	女	総数	男	女
令和5年	3,106	1,693	1,413	2,946	1,580	1,366	160	113	47
令和6年	3,078	1,701	1,377	2,843	1,514	1,329	235	187	48
1月	228	123	105	197	100	97	31	23	8
2月	221	121	100	204	106	98	17	15	2
3月	509	280	229	550	285	265	△ 41	△ 5	△ 36
4月	279	156	123	313	179	134	△ 34	△ 23	△ 11
5月	237	131	106	205	107	98	32	24	8
6月	220	121	99	220	114	106	0	7	△ 7
7月	234	137	97	214	117	97	20	20	0
8月	253	134	119	191	99	92	62	35	27
9月	230	120	110	191	109	82	39	11	28
10月	234	141	93	199	105	94	35	36	△ 1
11月	226	131	95	179	97	82	47	34	13
12月	207	106	101	180	96	84	27	10	17

資料：市民課

2 産業経済

(1) 産業分類別 15才以上

各年10月1日現在

産業分類別(人)	平成12年	平成17年	平成22年	平成27年	令和2年
総数	46,542	44,836	43,024	40,562	38,828
第一次産業	2,058	1,880	1,238	1,298	1,246
農業	2,050	1,871	1,223	1,282	1,233
林業・狩猟業	6	4	13	12	11
漁業・水産養殖業	2	5	2	4	2
第二次産業	15,701	13,209	11,661	10,430	9,980
鉱業	151	86	121	111	144
建設業	4,465	4,082	3,486	3,176	3,143
製造業	11,085	9,041	8,054	7,143	6,693
第三次産業	28,592	29,309	27,902	26,802	26,464
電気・ガス・熱供給	501	417	370	324	328
運輸・通信業	2,672	2,812	2,799	2,580	2,579
卸・小売業・飲食店	9,657	9,725	9,040	8,168	7,690
金融・保険業	1,067	930	881	806	721
不動産業	507	544	620	680	657
サービス業	12,287	12,941	12,439	12,720	13,076
公務	1,901	1,940	1,753	1,524	1,413
分類不能の産業	191	438	2,223	2,032	1,138

資料：国勢調査

(2) 工業

工業の推移

各年6月1日現在

年度 \ 区分	事業所数	従業者数	製造品出荷額等(万円)
平成30	77	5,678	19,407,148
令和元	81	6,022	20,041,387
2	84	5,365	18,685,868
3	85	4,936	17,631,244
4	101	5,115	19,543,323
5	103	5,103	22,398,440
6	101	5,196	23,221,443

※ 平成30・令和元・2年は工業統計調査。令和3年は経済センサス-活動調査

令和4・5・6年は経済構造実態調査による。

※従業者3人以下の事業所は除く。

産業分類の状況

令和6年6月1日現在

産業分類	事業所数	従業者数	製造品出荷額等(万円)
総数	101	5,196	23,221,443
食料品	7	321	428,678
繊維	3	47	15,471
木材・木製品	1	9	X
家具・装備品	2	417	X
パルプ・紙	2	16	X
印刷	9	162	256,382
化学	9	1,149	5,736,392
プラスチック	7	107	160,189
ゴム	1	10	X
窯業・土石	4	99	654,865
鉄鋼	2	216	X
非鉄	2	36	X
金属製品	10	180	2,144,773
はん用機械	4	93	198,282
生産用機械	17	273	546,514
業務用機械	3	71	118,654
電子・デバイス	5	1,609	4,422,401
電気機械	7	175	242,158
輸送用機械	2	133	X
その他	4	73	184,969
Xの合計			8,111,715

※従業者3人以下の事業所は除く。

資料:経済構造実態調査



令和4年		令和5年		令和6年	
市	製造品出荷額等	市	製造品出荷額等	市	製造品出荷額等
市原市	425,006,004	市原市	571,513,026	市原市	511,905,346
千葉市	128,345,791	千葉市	154,302,331	千葉市	162,351,893
袖ヶ浦市	97,220,495	袖ヶ浦市	151,131,508	袖ヶ浦市	133,107,039
君津市	90,348,762	君津市	96,447,284	君津市	91,409,160
船橋市	73,539,257	船橋市	79,245,825	船橋市	84,385,741
野田市	60,023,871	野田市	59,175,608	野田市	63,374,552
市川市	43,675,334	市川市	48,000,891	市川市	48,317,367
松戸市	35,413,370	佐倉市	35,824,048	松戸市	35,264,360
佐倉市	32,350,782	松戸市	34,551,387	佐倉市	33,124,009
柏市	28,354,318	柏市	30,810,935	柏市	29,959,264
〃		〃		〃	
茂原市	19,543,323	茂原市	22,398,440	茂原市	23,221,443
県内 第14位/54市町村中		県内 第13位/54市町村中		県内 第13位/54市町村中	

資料：経済構造実態調査

(3) 商 業

商業の推移

年	区分	事業所数	従業者数	年間商品販売額(万円)
平成 16年		1,136	8,136	19,994,304
19		1,041	7,788	20,682,487
24		750	6,218	18,760,300
26		740	6,058	19,002,700
28		749	6,674	21,526,500
令和 3		713	6,704	17,953,300

※平成16・19・26年は各年7月1日現在の商業統計調査、平成24年は2月1日現在、平成28年、令和3年は6月1日現在の経済センサス-活動調査による。

※平成26年調査は、日本標準産業分類の改定及び調査設計の大幅変更を行ったことに伴い、平成19年調査の数値とは接続しない。また、商業統計調査と経済センサス-活動調査の比較については、集計対象範囲の違いに留意すること。



産業分類	区分	事業所数	従業者数	年間商品販売額 (百万円)	売り場面積(m ²)
総数		713	6,704	179,533	-
卸売業		132	1,089	66,205	-
各種商品		2	10	X	-
繊維品		-	-	-	-
衣服・身のまわり品		3	13	164	-
農畜産物・水産物		13	112	5,920	-
食料・飲料		13	131	3,167	-
建築材料		15	72	3,960	-
化学製品		9	143	5,089	-
石油・鉱物		2	28	X	-
鉄鋼製品		3	12	X	-
非鉄金属		-	-	-	-
再生資源		5	50	220	-
産業機械器具		13	95	4,713	-
自動車		16	167	10,567	-
電気機械器具		7	38	X	-
その他の機械器具		2	9	X	-
家具・建具・じゅう器等		3	19	1,022	-
医薬品・化粧品等		9	108	15,556	-
紙・紙製品		1	2	X	-
他に分類されない卸売業		16	80	3257	-
小売業計		581	5,615	113,328	149,903
百貨店・総合スーパー		1	61	X	X
その他の各種商品小売業		-	-	-	-
織物・衣服身のまわり品小売業		71	388	6,228	20,331
飲食料品小売業		164	2,258	37,375	35,755
自動車・自転車・機械器具小売業		99	799	24,580	15,466
その他小売業		227	1990	X	X
無店舗小売業		19	119	4,608	-

資料: 経済センサス-活動調査

※管理・補助的経済活動のみを行う事業所、産業細分類が格付不能の事業所、卸売の商品販売額(仲立手数料を除く)、小売の商品販売額及び仲立手数料のいずれの金額も無い事業所は含みません。

そのため、次ページの卸売業・小売業の事業所数・従業者数とは数字が異なります。



(4) 事業所

事業所の推移

年 区分	26年	28年	令和元年	3年	6年
事業所数	3,482(30)	3,303	3,852	3,329(28)	2,527
従業者数	36,291(944)	33,661	…	35,012(1,072)	31,768

※平成26・令和元・6年は経済センサス-基礎調査、平成28・令和3年は経済センサス-活動調査による。

※()内は公務で内数。ただし、平成28年・令和元・6年は公務を除く。

※令和元年経済センサス-基礎調査は調査方法が異なるため、平成28年との差数が、そのまま増減を示すものではありません。

※令和6年は雇用者のいない個人経営の事業所を除く。

産業分類別事業所・従業者数

令和6年6月1日現在

産業分類 区分	農 林 漁 業	鉱 業	建 設 業	製 造 業	・・電 水熱 道供 業給ス	情 報 通 信 業	郵 運 便 輸 業	小 卸 売 業	保 金 融 業
事業所数	27	1	274	143	16	21	59	649	63
従業者数	314	197	2,112	5,415	284	76	1,518	7,219	696

つづき

産業分類 区分	物 品 動 賃 貸 業	サ 専 学 門 術 ビ ・ 研 ス 技 術 業	サ 、 宿 泊 業 食 業	娯 楽 業 、 生 活 関 連 業	支 教 育 、 学 習 業	医 療 、 福 祉	ビ 複 ス 合 事 業	さ れ な い も の 類	サ 他 に ビ 分 ス 業	総 数
事業所数	162	126	253	169	70	293	19	182		2,527
従業者数	549	810	2,989	1,319	761	5,316	455	1,738		31,768

資料:経済センサス-基礎調査

(5) 農 業

専兼、主副別農家数

各年2月1日現在

年 区分	総農家数	専業	一種兼業	二種兼業	主業	準主業	副業
平成 12年	1,902	258	163	1,481	276	557	1,069
17	1,569	273	155	1,141	244	445	880
22	1,371	250	201	920	212	330	829
27	1,164	263	140	761	157	239	768
令和 2年	928	…	…	…	104	123	701

※平成27年までは販売農家、令和2年からは個人経営体による数値。

資料:農林業センサス

地区農家人口および農業従事者

令和2年2月1日現在

地区	農家数	農 家 人 口			農 業 従 事 者		
		総数	男	女	総数	男	女
総 数	928	3,070	1,561	1,509	2,158	1,254	904
東 郷	156	517	259	258	369	208	161
豊 田	72	228	114	114	171	95	76
二 宮	105	333	175	158	226	143	83
茂 原	63	203	112	91	144	91	53
鶴 枝	84	306	163	143	213	124	89
五 郷	102	345	163	182	237	135	102
豊 岡	172	573	285	288	405	228	177
本 納	102	337	176	161	242	141	101
新 治	72	228	114	114	151	89	62

※五郷に墨田を含む。

資料：農林業センサス

※「農家」とは、平成27年までは販売農家。令和2年からは個人経営体のことを指す。

経営耕地面積(個人経営体)

令和2年2月1日現在

地区	総 数(a)	田(a)	畑(a)	樹園地(a)
総 数	148,372	126,052	21,898	422
東 郷	35,277	28,459	6,676	142
豊 田	11,356	9,963	1,382	11
二 宮	11,445	11,021	424	—
茂 原	8,465	7,819	585	61
鶴 枝	9,661	9,404	256	1
五 郷	10,667	10,103	564	—
豊 岡	34,377	26,883	7,494	—
本 納	18,469	14,834	3,488	147
新 治	8,655	7,566	1,029	60

※五郷に墨田を含む。

資料：農林業センサス

主要販売農産物作付け農家数と作付面積

各年2月1日現在

名称	平成17年		平成22年		平成27年		令和2年	
	販売農家	面積(ha)	販売農家	面積(ha)	販売農家	面積(ha)	個人経営体	面積(ha)
稲	1,469	1,395	1,272	1,331	1,059	1,237	830	1,161
ね ぎ	330	85	202	...	190	50	129	X
タ バ コ	14	35	10	...	6	17
キ ャ ベ ツ	163	5	84	...	91	5	28	4
里 芋	161	4	58	...	86	4	28	2
大 根	213	5	79	...	122	5	33	X
な す	215	4	74	...	93	3	26	1

※稲は肥料用を除く

資料：農林業センサス

有害鳥獣捕獲頭数

年度	大型獣			小型獣		
	イノシシ	ニホンジカ	キョン	アライグマ	ハクビシン	タヌキ
令和 2	288	0	1	598	99	50
3	227	3	2	429	73	150
4	307	1	1	559	87	157
5	493	4	0	637	58	129
6	343	2	1	621	68	134

資料:農政課

(6)金 融

主要金融機関数

令和7年4月1日時点

区分	総数	普通銀行	信用組合	信用金庫	労働金庫	郵便局	農協
店舗数	30	7	2	1	1	15	4

資料:商工観光課

茂原市中小企業融資制度利用状況

年度	区分		申込		貸付		貸付内訳(業種別件数)					貸付内訳(目的別)			
	件数	金額(千円)	件数	金額(千円)	商業	工業	サービス業	建設業	その他	運転資金		設備資金			
										件数	金額(千円)	件数	金額(千円)		
令和 2	41	358,020	36	319,020	10	2	6	10	8	35	314,500	1	4,520		
3	27	211,000	25	202,000	4	3	6	10	2	21	173,900	4	28,100		
4	40	305,340	35	268,240	5	6	4	18	2	33	247,500	2	20,740		
5	45	389,960	41	351,860	9	3	13	13	3	36	317,300	5	34,560		
6	36	334,060	34	308,060	5	5	4	15	5	31	296,500	3	11,560		

資料:商工観光課

3 都市環境

(1)道 路

道路の状況

区分	実延長(m)	道路		舗装率
		舗装道(m)	未舗装道(m)	
国道	16,009	16,009	—	100
県道	54,153	54,153	—	100
市道	844,141.8	797,797.7	46,344.1	94.5

※基準日 国道・県道:令和6年4月1日

資料:長生土木事務所管理課

市道:令和7年4月1日

土木管理課

(2) 住 宅

市営住宅の管理戸数

区分	年度				
	令和2	3	4	5	6
新 築	—	—	—	—	—
用 途 廃 止	55	200	—	—	—
住 宅 戸 数	675	475	475	475	475

資料: 建築課

(3) 建 築

用途別建築確認申請(新築のみ)

年度	区分	総 数	専用住宅	共同住宅 (アパート含)	店舗 (併用含)	工場	公共用 建物	その他
3	477	410	31	9	2	1	24	
4	451	374	35	10	5	2	25	
5	445	375	19	12	2	4	33	
6	301	255	4	7	1	1	33	

資料: 建築課

4 都市計画

(1) 都市計画

用途地域の決定状況

令和3年12月28日現在

都市計画施設等の状況

令和4年11月22日現在

用途地域	面積(ha)	割合(%)	都市計画区域	10,001 ha	
第1種低層住居専用地域	226	13.9	都市計画施設	道路	52.08 km
第1種中高層住居専用地域	333	20.5		都市高速 鉄 道	6.78 km
第2種中高層住居専用地域	5.2	0.3		※ うち 嵩 上 式	3.28 km
第1種住居地域	598	37.0		駐 車 場	1ヶ所
第2種住居地域	52	3.2	地域区域	防火地域	3.1 ha
準住居地域	55	3.4		準防火 地 域	37 ha
近隣商業地域	30	1.8		高度利用 地 区	1.2 ha
商業地域	40	2.5		駐 車 場 整 備 地 区	76 ha
準工業地域	49	3.0	市街地再開発 事 業 区	1.2 ha	
工業地域	234	14.4	土地区画整理事業 (1地区)	10.7 ha	
計	1,622.2	100.0	地区計画区域	176.1 ha	

資料: 都市計画課

公園の現況

令和7年4月1日現在

公園種別		公園名	所在地	面積(ha)
都市基幹公園	総合	茂原公園	高師1325-1	16.08(16.08)
	運動	富士見公園	東郷2078	5.67(6.9)
住 区 基 幹 公 園	近隣	萩原公園	上林173-9	1.06(1.06)
		高久蓮池公園	緑ヶ丘4丁目8-1	2.70(2.70)
		北公園	本納3210-22	1.11
	街 区	あゆのや公園	高師町2丁目4	0.18(0.18)
		千代田公園	千代田町2丁目8-12	0.24(0.24)
		中の島公園	中の島町524	0.64(0.64)
		高師中央公園	高師町1丁目12	0.09
		高師公園	高師町3丁目13	0.19(0.19)
		西町公園	茂原1323-1	0.06
		本町公園	茂原190-5	0.15(0.15)
		下井戸公園	八千代2丁目8	0.44(0.44)
		川中島公園	八千代1丁目6	0.16(0.16)
		明光公園	八千代3丁目5	0.20(0.20)
		道表公園	道表22	0.11(0.11)
		長清水公園	長清水64	0.26(0.26)
		問屋町北公園	小林1978-41	0.11(0.11)
		問屋町南公園	小林1611-3	0.21(0.21)
		東郷公園	東郷1004-1	0.34(0.34)
		吉野公園	東部台1丁目4	0.20(0.20)
		広島公園	東部台2丁目6	0.21(0.21)
		三貫野公園	東部台3丁目14	0.28(0.28)
		大野公園	東部台2丁目36	0.20(0.20)
		菖蒲谷公園	東部台1丁目13	0.20(0.20)
		東部台中央公園	東部台2丁目15	0.42(0.42)
		押日第1公園	押日705-33	0.22(0.22)
		押日第2公園	国府関1934-2	0.11(0.11)
		上茂原公園	上茂原220-89	0.22(0.22)
		緑町A公園	緑町37-1	0.16(0.16)
		春日野公園	高師3001-7	0.11(0.11)
		西ノ前公園	小林3706-1	0.18(0.18)
		町保公園	高師542-16	0.11(0.11)
		ひばり公園	緑ヶ丘1丁目18	0.35(0.35)
		いなほ公園	緑ヶ丘1丁目54	0.32(0.32)
		おしどり公園	緑ヶ丘2丁目13-1	0.19(0.19)
		ふじの木公園	緑ヶ丘3丁目31-2	0.31(0.31)
		くりの実公園	緑ヶ丘4丁目42	0.30(0.30)
		どんぐり公園	緑ヶ丘5丁目23-5	0.35(0.35)
		小鳥の森公園	緑ヶ丘3丁目34-1	0.57
		東公園	本納3210-45	0.48
		南公園	本納3210-44	0.19
		鷺巣公園	鷺巣705	0.27
		高師鶴舞公園	高師台3丁目4-1	0.36
		高師新城公園	高師台1丁目4	0.13
		鶴島公園	茂原西13	0.17
		大芝北公園	大芝1丁目4番地	0.33
		大芝中央公園	大芝2丁目14番地	0.25
		ゆたか公園	ゆたか39番地	0.51
大芝南公園	大芝3丁目9番地	0.21		
緑道	富士見緑道	東郷1516-1	1.34(1.34)	
大規模 広域	長生の森公園	押日816-1	12.46(48.19)	

※()内は都市計画決定面積。

資料:都市整備課

地価公示、県基準地価格

単位：千円/㎡

	所在地	3年度	対前年 変動率 (%)	4年度	対前年 変動率 (%)	5年度	対前年 変動率 (%)	6年度	対前年 変動率 (%)	7年度	対前年 変動率 (%)
公	長清水17番	30.7	△1.9	30.1	△2.0	29.5	△2.0	28.9	△2.0	28.3	△2.1
公	萩原町1丁目37番	36.3	0.0	36.3	0.0	36.3	0.0	36.3	0.0	36.3	0.0
公	道表2番17	39.7	0.3	39.7	0.0	39.7	0.0	39.7	0.0	39.7	0.0
公	長尾字田尻 2333番14	29.2	0.0	29.2	0.0	29.2	0.0	29.2	0.0	29.2	0.0
公	東茂原字古川 13番103	22.9	0.0	22.9	0.0	22.9	0.0	22.9	0.0	23.0	0.4
公	下太田字日ノ詰 80番1	11.5	0.0	11.5	0.0	11.5	0.0	11.5	0.0	11.5	0.0
公	千代田町1丁目 4番2	106.0	0.0	106.0	0.0	106.0	0.0	106.0	0.0	107.0	0.9
公	八千代2丁目 12番10外	42.2	△2.1	41.3	△2.1	40.5	△1.9	39.7	△2.0	38.9	△2.0
公	小林字南向田 2003番1外	48.0	0.4	48.2	0.4	48.4	0.4	48.6	0.4	49.0	0.8
公	木崎字仲道305番9	35.4	0.3	35.5	0.3	35.6	0.3	35.7	0.3	35.9	0.6
県	六田台158番	17.5	0.0	17.5	0.0	17.5	0.0	17.4	△0.6	17.3	△0.6
県	茂原字北三貫野 1503番8	35.8	0.3	35.9	0.3	36.0	0.3	36.2	0.6	36.5	0.8
県	中の島町398番	26.0	△0.4	26.0	0.0	26.0	0.0	26.0	0.0	26.0	0.0
県	茂原字森川町 381番	33.0	0.0	33.0	0.0	33.0	0.0	33.0	0.0	33.0	0.0
県	緑町13番3	25.4	△1.6	25.0	△1.6	24.6	△1.6	24.2	△1.6	23.9	△1.2
県	北塚字生内 1195番74	18.6	0.0	18.6	0.0	18.6	0.0	18.6	0.0	18.6	0.0
県	東部台3丁目 15番2	33.0	0.3	33.1	0.3	33.2	0.3	33.4	0.6	33.6	0.6
県	東郷字富士見 1665番3	20.7	0.0	20.7	0.0	20.7	0.0	20.9	1.0	21.1	1.0
県	本納字内宿 3052番2外	20.8	△0.5	20.7	△0.5	20.6	△0.5	20.5	△0.5	20.4	△0.5
県	柴名字中谷 69番1	10.7	0.0	10.7	0.0	10.7	0.0	10.7	0.0	10.7	0.0
県	緑ヶ丘3丁目 22番8	24.1	-	24.2	0.4	25.0	3.3	25.8	3.2	26.6	3.1
県	高師台3丁目 5番7	-	-	31.9	-	31.9	0.0	32.3	1.3	32.8	1.5
県	茂原字浜町 447番11外	35.3	0.0	35.3	0.0	35.3	0.0	35.3	0.0	35.3	0.0
県	町保字高師野 7番104	67.9	0.0	67.9	0.0	67.9	0.0	67.9	0.0	68.2	0.4
県	小林字芝 2545番1外	34.8	0.0	34.8	0.0	34.8	0.0	34.8	0.0	34.8	0.0
県	東郷字富士見 1812番1外	11.8	0.0	11.8	△0.1	11.8	0.0	11.9	0.0	12.0	0.8

資料：都市計画課

(2) 上下水道

公共用下水道の水洗化状況

令和7年4月1日現在

区分 名称	令和 2年度 水洗化 世帯数	3年度 水洗化 世帯数	4年度 水洗化 世帯数	5年度 水洗化 世帯数	6年度 水洗化 世帯数	6年度末 水洗化可能 世帯数	6年度末 水洗化率
千代田	1,847	1,852	1,856	1,857	1,868	1,869	99.9%
本町	1,595	1,606	1,624	1,634	1,641	1,648	99.6%
町保	3,848	3,863	3,891	3,948	3,962	3,975	99.7%
早野第三	1,738	1,748	1,764	1,779	1,783	1,783	100.0%
早野第一	962	962	965	966	970	1,000	97.0%
富士見第二	622	623	627	637	642	690	93.0%
山崎	1,750	1,781	1,812	1,827	1,833	1,833	100.0%
富士見第一	714	717	737	745	751	782	96.0%
三貫野	2,765	2,827	2,886	2,937	2,985	3,795	78.7%
東郷	134	136	137	137	138	142	97.2%
早野第二	801	813	831	853	869	1,200	72.4%
区域外	1,442	1,458	1,478	1,495	1,503	1,503	100.0%
計	18,218	18,386	18,608	18,815	18,945	20,220	93.7%

資料：下水道課

上水道用途別給水の推移

水量単位：m³

区分 年度	総数		家事用		官公署・工場 及び営業用		浴場・学校 プール用		臨時用	
	栓数	給水量	栓数	給水量	栓数	給水量	栓数	給水量	栓数	給水量
令和2	41,615	9,454,003	38,923	7,647,055	2,638	1,804,552	11	768	43	1,628
3	42,149	9,330,820	39,424	7,563,889	2,660	1,762,344	10	3,102	55	1,485
4	42,479	9,189,660	39,724	7,447,933	2,689	1,736,841	10	3,419	56	1,467
5	42,715	9,123,465	39,944	7,334,208	2,692	1,784,109	10	3,950	69	1,198
6	42,871	9,038,052	40,099	7,263,390	2,712	1,770,105	10	3,097	50	1,460

資料：長生郡市広域市町村圏組合水道部

(3) ガス

天然ガス生産量

区分 年度	生産量(千Nm ³)	生産額(販売)(千円)	坑井数(坑)
令和2	96,061	3,409,956	150
3	96,849	4,227,887	132
4	96,061	4,240,167	136
5	94,684	4,160,813	136
6	95,327	4,235,754	134

資料：関東天然瓦斯開発(株)・(株)合同資源・三井化学(株)

天然ガス販売量状況

単位:千Nm³

区分 年度	総数	原材料	燃料用		
			計	都市ガス	圧縮ガス
令和2	67,241	356	66,885	65,367	1,518
3	46,695	0	46,695	45,126	1,569
4	45,880	0	45,880	44,240	1,640
5	44,471	0	44,471	42,980	1,491
6	43,514	0	43,514	42,053	1,461

資料: 関東天然瓦斯開発(株)・(株)合同資源

ガス供給状況

千m³

戸

m³/戸

業種 年度	ガス供給量(販売量) 千m ³ (39MJ/m ³ 換算)				ガス供給戸数 (年間延戸数)				1戸1ヶ月当たり平均使用量 m ³ (39MJ/m ³ 換算)			
	家庭用	商業用	工業用	その他	家庭用	商業用	工業用	その他	家庭用	商業用	工業用	その他
令和2	12,719	2,950	12,701	2,724	319,515	18,055	468	5,969	39.8	163.4	27,138.9	456.4
3	12,561	2,802	12,243	2,751	321,143	17,816	472	5,945	39.1	157.3	25,939.6	462.7
4	12,786	3,010	12,593	2,956	323,831	17,725	472	5,833	39.5	169.8	26,679.4	506.8
5	11,655	2,837	10,966	2,824	326,243	17,376	454	5,728	35.7	163.3	24,153.3	493.0
6	11,509	2,839	9,308	2,768	327,073	17,190	450	5,656	35.2	165.2	20,684.6	489.3

資料: 大多喜ガス(株)

※数値は、大多喜ガス茂原地区のサービス区域の数値データであり、
夷隅郡大多喜町、長生郡一宮町・睦沢町・長生村を含む。



5 保健衛生・清掃

(1) 保健衛生

医療施設数(茂原市内)

令和7年3月31日現在

病院	診療所	歯科診療所	助産所	薬局
8	65	52	1	60

資料:長生健康福祉センター

医療関係従事者数(茂原市内)

令和6年12月31日現在

医師	歯科医師	薬剤師	看護師・ 准看護師	保健師	助産師
123(5)	74(0)	208(50)	786	45	25

資料:医師・歯科医師・薬剤師数:千葉県衛生統計年報(総数を使用)

看護師・准看護師・保健師・助産師:千葉県看護の現況(実人員を使用)

※()内は医療施設に従事しない者で外数。

環境衛生関係施設数(茂原市内)

令和7年3月31日現在

理容所	美容所	クリーニング (取次所含む)	公衆浴場等	旅館・ホテル 簡易宿泊所	興行場
104	205	39	10	19	2

資料:長生健康福祉センター

茂原市内主要死因別死亡者数(概要)

令和5年

順位	死因	総数	男	女	率(人口10万人対)
1	悪性新生物	306	179	127	360.1
2	心疾患	233	126	107	274.2
3	老衰	132	38	94	155.3
4	脳血管疾患	98	48	50	115.3
5	肺炎	71	44	27	83.6
小計		840	435	405	
その他		440	256	184	
死亡者計		1,280	691	589	

資料:長生健康福祉センター

平均寿命と健康寿命(平均自立期間)の状況

令和4年

	年齢	男			女		
		平均余命	平均自立期間	平均要介護期間	平均余命	平均自立期間	平均要介護期間
千葉県	65	19.72	18.21	1.51	24.48	21.23	3.25
	70	15.82	14.30	1.52	20.05	16.77	3.27
	75	12.23	10.70	1.53	15.81	12.51	3.30
	80	9.10	7.58	1.52	11.88	8.60	3.28
	85	6.42	4.94	1.48	8.44	5.28	3.16
茂原市	65	19.28	17.88	1.40	23.81	20.67	3.14
	70	15.31	13.91	1.41	19.44	16.26	3.18
	75	11.80	10.38	1.42	15.27	12.08	3.19
	80	8.81	7.38	1.43	11.42	8.27	3.15
	85	6.12	4.64	1.48	8.10	5.06	3.05

資料:千葉県庁健康福祉部健康づくり支援課

国民健康保険加入状況

区分 年度	世帯数	被保険者数	加入率	
			世帯	人員
令和 2	13,895	21,291	33.9	24.2
3	13,643	20,638	33	23.5
4	13,097	19,489	31.4	22.4
5	12,672	18,592	30.2	21.5
6	12,117	17,530	28.7	20.5

資料: 国保年金課

療養諸費用額負担金

区分 年度	件数	費用額	保険者負担金	一部(本人) 負担額等
令和 2	358,962	7,933,173,950	5,899,471,516	2,033,702,434
3	368,377	8,185,083,440	6,035,342,686	2,149,740,754
4	362,996	8,211,856,485	6,066,088,931	2,145,767,554
5	352,023	7,965,697,294	5,858,074,339	2,107,622,955
6	340,272	7,625,488,111	5,596,988,550	2,028,499,561

資料: 国保年金課

予防接種実施接種者状況

区分 年度	B C G	五種混合	四種混合	三種混合	二種混合	風しん 麻疹	日本脳炎	口 タ	麻 風 混 し ん 合
		・ジフテリア ・百日咳 ・破傷風 ・ポリオ ・ヒブ	・ジフテリア ・百日咳 ・破傷風 ・ポリオ	・ジフテリア ・百日咳 ・破傷風	・ジフテリア ・破傷風	風しん 麻疹	日本脳炎	口 タ	麻 風 混 し ん 合
令和 2	466		1,897	0	869	0	2,755	448	982
3	415		1,734	0	491	0	1,811	920	1,015
4	436		1,678	0	506	0	2,239	913	895
5	387		1,672	5	505	0	1,757	825	885
6	362	1,011	526	1	497	0	1,732	823	785

つづき

区分 年度	B型肝炎	ヒ ブ	小 肺 炎 球 菌	児 宮 頸 水 痘	(高齢者対象)			
					インフル エンザ	肺炎球 菌	新 コ ロ ナ	型 ナ
令和 2	1,369	1,891	1,871	116	973	20136	1,290	
3	1,269	1,760	1,759	219	886	19026	978	
4	1,266	1,684	1,693	1061	765	19390	1016	
5	1,169	1,563	1,559	956	830	19076	1127	
6	1,094	454	1,473	2,114	733	17,803	290	8,593

資料: 健康管理課

特定健康診査・特定保健指導

区分 年度	対象者	受診者	受診率	特定保健指導 (実績評価完了者)	
				積極的 支援	動機付け支援
令和 2	15,863	4,521	28.5	31	101
3	15,263	5,921	38.8	70	136
4	14,324	5,653	39.5	28	109
5	13,661	5,604	41.0	54	126
6	12,883	5,372	41.7	59	124

資料: 国保年金課

がん検診

区分 年度	肺			胃			大 腸		
	対象者	受診者	受診率	対象者	受診者	受診率	対象者	受診者	受診率
令和 2	59,373	4,584	7.7	59,373	2,963	5.0	59,373	5,002	8.4
3	59,321	6,229	10.5	59,321	2,303	3.9	59,321	4,475	7.5
4	59,449	6,175	10.4	59,449	2,216	3.7	59,449	4,446	7.5
5	59,404	6,165	10.4	59,404	2,089	3.5	59,404	4,252	7.2
6	59,423	6,075	10.2	59,423	1,929	3.2	59,423	4,178	7.0

つづき

区分 年度	子 宮			乳			前立腺		
	対象者	受診者	受診率	対象者	受診者	受診率	対象者	受診者	受診率
令和 2	38,522	5,125	13.3	34,994	6,469	18.5	22,084	2,476	11.2
3	38,370	4,907	12.8	34,835	6,340	18.2	22,241	2,828	12.7
4	38,296	4,957	12.9	34,772	6,601	19.0	22,502	3,083	13.7
5	38,175	4,959	13.0	34,657	6,521	18.8	22,769	2,940	12.9
6	37,948	4,841	12.8	34,552	6,543	18.9	22,976	2,806	12.2

資料: 健康管理課

乳児、一歳六ヶ月児健康診査および三歳児健康診査

区分 年度	乳児相談	一歳六ヶ月児健康診査	三歳児健康診査
令和 2	441	385	362
3	367	515	570
4	378	507	517
5	375	444	496
6	369	399	426

資料: 子育て支援課

老人医療の状況

後期高齢者医療制度

区分 年度	件数	費用額	給付額	一部(本人) 負担額等	対象人員
令和 2	401,101	10,966,612,042	9,684,198,717	924,307,858	14,233
3	412,795	11,483,455,381	10,112,130,998	979,380,977	14,507
4	433,740	11,906,527,581	10,373,326,751	1,048,483,574	15,186
5	456,301	12,886,688,750	11,050,087,207	1,201,464,998	15,938
6	475,426	13,314,487,724	11,422,320,338	1,250,566,601	16,585

資料: 国保年金課

(2) 清掃

ごみの処理状況

単位: t

区分 年度	ごみの搬入量					最終埋立処分 (焼却灰)	再資源化
	燃える ごみ	燃えない ごみ	粗大ごみ	資源ごみ	合計		
令和 2	27,818	1,156	2,035	3,356	34,365	4,370	4,954
3	27,243	1,064	1,630	3,281	33,218	3,168	4,761
4	27,326	914	1,417	3,148	32,805	3,160	4,525
5	26,697	904	1,384	2,955	31,940	3,380	4,308
6	25,850	894	1,276	2,935	30,955	3,207	4,040

資料: 環境保全課

し尿処理状況

区分 年度	し尿(kℓ)	浄化槽汚泥(kℓ)	合計(kℓ)	焼却灰埋立(t)
令和 2	1,935	15,912	17,847	0
3	1,886	15,326	17,212	0
4	1,662	15,456	17,118	0
5	1,754	14,535	16,289	0
6	1,551	15,696	17,247	0

資料: 環境保全課

6 教育・文化

(1) 学校教育

市内学校・幼稚園の概況

令和7年5月1日現在

名称	学 校 数			学級数	教員数	児童・生徒・園児数		
	総数	公立	私立			計	男	女
小 学 校	12	12	-	155	264	3,255	1,678	1,577
中 学 校	6	6	-	72	154	1,918	965	953
高 等 学 校	5	3	2	96	310	4,728	2,158	2,570
専 門 学 校	-	-	-	-	-	-	-	-
幼 稚 園	4	1	3	13	37	182	92	90

※教員数は兼務者を含む。

資料：学校教育課

※学級数・生徒数は特別支援学級数、生徒数を含む。

幼稚園

令和7年5月1日現在

名称	学級数	教員数	園 児 数		
			計	男	女
総 数	13	37	182	92	90
新 茂 原 幼 稚 園	2	8	24	15	9
エ ン ゼ ル 幼 稚 園	3	10	44	22	22
茂 原 聖 マ リ ア 幼 稚 園	3	11	60	27	33
も ば ら 幼 稚 園	5	8	54	28	26

資料：学校教育課

小学校

令和7年5月1日現在

名称	学級数	教員数	児 童 数			学校施設(m ²)	
			計	男	女	校地面積	校舎面積
総 数	155	264	3,255	1,678	1,577	227,623	43,483 (9,684)
東 郷 小 学 校	16	30	363	194	169	17,188	3,795 (800)
豊 田 小 学 校	14	22	280	137	143	26,031	3,170 (849)
茂 原 小 学 校	14	25	277	139	138	17,089	4,257 (1,281)
西 小 学 校	9	18	176	97	79	18,835	3,882 (737)
五 郷 小 学 校	9	17	179	107	72	18,801	4,050 (807)
鶴 枝 小 学 校	8	15	118	55	63	11,696	2,992 (784)
萩 原 小 学 校	21	36	543	269	274	23,141	5,117 (985)
中 の 島 小 学 校	14	19	325	171	154	17,733	3,901 (831)
本 納 小 学 校	9	17	155	78	77	8,929	1,054 (0)
豊 岡 小 学 校	8	15	108	53	55	18,540	2,938 (721)
東 部 小 学 校	23	33	549	280	269	23,681	3,887 (796)
二 宮 小 学 校	10	17	182	98	84	25,959	4,440 (1,093)

※教員数は兼務者を含む。

資料：教育総務課・学校教育課

※学級数・児童数は特別支援学級数、児童数を含む。

※校舎面積の()は屋内運動場で外数。本納小学校の屋内運動場は、本納中学校と一体的利用として中学校で計上。

中学校

令和7年5月1日現在

区分 名称	学級数	教員数	生徒数			学校施設(m ²)	
			計	男	女	校地面積	校舎面積
総数	72	154	1,918	965	953	240,932	32,851 (6,320)
東中学校	14	28	402	209	193	26,393	4,419 (1,134)
富士見中学校	14	28	375	199	176	39,689	5,789 (945)
茂原中学校	14	30	404	203	201	44,598	5,959 (1,148)
南中学校	15	30	414	202	212	83,940	7,460 (1,253)
本納中学校	8	19	194	97	97	16,739	4,719 (892)
早野中学校	7	19	129	55	74	29,573	4,505 (948)

※教員数は兼務者を含む。

資料:教育総務課・学校教育課

※学級数・生徒数は特別支援学級数、生徒数を含む。

※校舎面積の()は屋内運動場で外数。本納中学校の屋内運動場は、本納小学校と一体的利用として中学校で計上。

高等学校

令和7年5月1日現在

区分 名称	学級数	教員数	生徒数			学校施設(m ²)	
			計	男	女	校地面積	校舎面積
総数	96	310	4,728	2,158	2,570	225,351	94,616 (9,241)
長生高等学校	全 21	71	831	474	357	51,874	20,976 (1,706)
	定 4	11	67	46	21		
茂原高等学校	12	40	468	224	244	48,656	24,839 (2,125)
茂原樟陽高等学校	18	100	554	365	189	89,323	41,362 (3,823)
茂原北陵高等学校	18	51	558	356	202	31,956	4,165 (1,587)
ヒューマンキャンパスのぞみ高等学校	23	37	2,250	693	1,557	3,542	3,274

※校地面積については実習地を除く。

資料:各学校

※校舎面積の()は屋内運動場で内数。

※ヒューマンキャンパスのぞみ高等学校は広域通信制高校。

(2) 卒業後の進路

長生高等学校

年度	区分	卒業者 総数	進学者				就職者		自家営 業につ いた者	無業者	その他
			計	大学	短期 大学	各種 学校		茂原市内 就業者			
令和元		314(11)	235(5)	230(1)	-(-)	5(4)	-(-)	-(-)	-(-)	-(-)	79(2)
2		314(10)	262(1)	251(-)	2(-)	9(1)	2(2)	-(-)	-(-)	-(-)	50(7)
3		272(11)	230(1)	223(-)	1(-)	6(1)	1(4)	-(-)	-(-)	-(-)	41(6)
4		273(9)	225(1)	225(-)	-(-)	-(-)	1(1)	-(-)	-(-)	-(-)	47(7)
5		265(6)	226(-)	218(-)	1(-)	7(-)	-(-)	-(-)	-(-)	-(-)	39(1)
6		273(12)	226(6)	226(1)	-(-)	-(-)	4(-)	-(-)	-(-)	-(-)	43(6)

※()内は定時制。

茂原高等学校

年度	区分	卒業者 総数	進学者				就職者		自家営 業につ いた者	無業者	その他
			計	大学	短期 大学	各種 学校		茂原市内 就業者			
令和元		201	171	100	11	60	14	7	-	-	16
2		194	171	110	11	50	11	1	1	-	11
3		194	177	114	12	51	9	-	-	-	8
4		197	166	121	14	31	19	1	-	-	12
5		156	133	101	6	26	8	3	-	-	15
6		150	135	95	3	37	9	2	-	-	6

茂原樟陽高等学校

年度	区分	卒業者 総数	進学者				就職者		自家営 業につ いた者	無業者	その他
			計	大学	短期 大学	各種 学校		茂原市内 就業者			
令和元		231	86	14	3	69	137	16	-	-	8
2		222	66	16	2	48	144	23	-	-	12
3		225	95	21	1	73	121	25	2	-	7
4		218	80	23	6	51	130	34	1	-	7
5		175	63	22	3	38	107	20	4	-	5
6		176	69	17	2	50	101	20	1	-	5

茂原北陵高等学校

年度	区分	卒業者 総数	進学者				就職者		自家営 業につ いた者	無業者	その他
			計	大学	短期 大学	各種 学校		茂原市内 就業者			
令和元		160	112	28	10	74	44	9	2	-	2
2		148	99	32	1	66	41	13	5	1	2
3		159	114	34	2	75	42	10	1	-	2
4		164	123	55	6	62	36	14	4	-	1
5		153	111	57	4	50	36	9	2	1	3
6		177	141	57	8	76	28	8	6	1	1

ヒューマンキャンパスのぞみ高等学校

年度	区分 卒業生 総数	進学者				就職者		自家営 業につ いた者	無業者	その他
		計	大学	短期 大学	各種 学校	茂原市内 就業者				
令和 4	147	77	16	2	59	41	0	—	—	29
5	220	99	28	5	66	37	0	—	—	84
6	865	271	95	10	166	159	0	—	—	435

※令和4年度開校

(3) 社会教育

主な社会教育行事

令和6年度

種 目	対 象	参加人員
茂原市少年の主張大会	中 学 生 ・ 市 民	163
写 真 コ ン テ ス ト	小 中 学 生 ・ 大 人	65
つつじマラソン大会	小学生親子(1~3年生)	234
わくわくキャンプ研修会	小学校4年生以上の児童	30
七夕まつり子ども御輿パレード	幼 児 ・ 小 学 生 ・ 大 人	174
成 人 式	当該年度に20歳を迎える者	645
茂原市民カレッジ	市 民	367
文 化 祭	幼 児 ・ 小 中 学 生 ・ 市 民	1,535
郷土芸能発表会	市 民	12
小中学校音楽鑑賞教室	小 中 学 生	1,990

資料:生涯学習課

家庭教育学級

令和6年度

学級名	学級 生徒	参加 延人員	回数	学級名	学級 生徒	参加 延人員	回数
東郷小学校 家庭教育学級	301	49	3	本納小学校 家庭教育学級	136	30	3
豊田小学校 //	181	54	3	豊岡小学校 //	94	27	3
茂原小学校 //	218	37	3	東部小学校 //	443	69	3
西小学校 //	142	31	3	二宮小学校 //	155	102	3
五郷小学校 //	148	20	3	新茂原幼稚園 //	23	59	3
鶴枝小学校 //	98	303	3	三歳児 //	16	50	5
萩原小学校 //	423	62	3	就学時子育て講座	—	461	12
中の島小学校 //	261	46	3				

資料:生涯学習課

(4) 文化

国指定文化財

	区分	名称	指定事由	所有者・管理者 所在地	指定年月日
1	天然記念物	鶴枝ヒメハルゼミ発生地	南方系のセミで、ヒメハルゼミの北限産地の1つ。	八幡神社 上永吉1012-1	昭和 16・12・13
2	〃	ミヤコタナゴ	関東地方の一部の河川に生息する稀少種。	地域を定めず	昭和 49・6・25

国記録選択

	区分	名称	選択事由	所有者・管理者 所在地	指定年月日
1	記録作成等 措置を講ずる 無形の文化 財	大芝の七夕馬術 製作技術	大芝地区で製作されてきた七夕馬は、大型で装飾性が高く、地域的な特色が顕著に表れている。農家の減少や七夕行事の衰退に伴い、作り手の減少や高齢化が進み、消滅の恐れが高くなったため。	大芝地区	令和 4・3・23

国登録文化財

	区分	名称	指定事由	所有者・管理者 所在地	指定年月日
1	建造物	茂原昇天教会	昭和初期の端正な教会建築。	日本聖公会 横浜教区 茂原581	平成 11・7・8
2	〃	加藤家住宅主屋 (茂原牡丹園)	江戸時代後期に建てられた伝統的な農家建築。	個人 山崎210	平成 15・7・1
3	〃	加藤家住宅長屋門 (茂原牡丹園)	江戸時代後期に建てられた伝統的な農家建築。	個人 山崎210	〃

千葉県指定文化財

	区分	名称	指定事由	所有者・管理者 所在地	指定年月日
1	彫刻	木造釈迦如来立像	鎌倉時代後期の清涼寺式釈迦如来立像及び胎内文書。	永興寺 三ヶ谷1361	昭和 39・4・28
		附紙本墨書 納入文書一括			昭和 56・3・13
2	工芸品	梵鐘	形姿・意匠ともにすぐれた応永16年(1409)作の梵鐘。	萬光寺 下太田1516	昭和 33・4・23
3	史跡	荻生徂徠勉学の地	江戸時代の儒学者荻生徂徠が、若き日に後の大成を培った地。	個人 本納	昭和 32・10・21
4	〃	宮ノ台遺跡	南関東を代表する弥生時代中期の遺跡。	個人 綱島	昭和 53・2・28
5	工芸品	鑄銅鰐口	茂原・長生地方最古のもの。応永16年(1409)。	橘神社 茂原市立美術館 ・郷土資料館 高師1345-1	昭和 57・4・6

	区 分	名 称	指 定 事 由	所有者・管理者 所 在 地	指定年月日
6	古 文 書	天 正 検 地 帳	市内検地帳の中では最古である。天正19年(1591)。上総国式宮之庄渋谷郷御縄打水帳(6冊) 上総国式宮之庄渋谷之郷之内北塚村御縄打水帳(4冊)	個人 渋谷 北塚地区 茂原市立美術館・ 郷土資料館 高師1345-1	昭和 57・4・6
7	彫 刻	銅造阿弥陀如来 及び両脇侍立像	善光寺式阿弥陀三尊で、茂原市では初めての発見。	行徳寺 中善寺644	〃
8	工 芸 品	鑄 銅 鰐 口	県内類中では有数の大型品。文明10年(1478)。	藻原寺 茂原1201	〃
9	古 文 書	橘木社文書(10通) 附長谷川有則 文書請取状 (1通)	建久5年(1194)から嘉禄元年(1225)にかけての橘木荘に関する古文書。	橘樹神社 本納738	平成 元・3・10
10	歴 史 資 料	一 宮 藩 の 大 筒	一宮藩は、臨海要害の地に大砲を数門すえて有事に備えた。	茂原市立美術館 ・郷土資料館 高師1345-1 個人 高師	平成 7・3・14
11	無 形 民 俗 文 化 財	上 総 十 二 社 祭 り	旧上総国一宮の玉前神社を中心とする寄合い祭り。	上総十二社祭り保 存会	平成 15・3・28
12	考 古 資 料	国府関遺跡出土木 製	古墳時代の生活様式を、そのまま立体的に復元できる一級資料。	茂原市立美術館 ・郷土資料館 高師1345-1	平成 18・3・14
13	歴 史 資 料	茂 原 庁 南 間 人 車 軌 道 人 車	明治末期～大正にかけて使用されていた人力交通機関。国内にある3台中の1つで、最も当時の部材が残されている。	茂原市立美術館 ・郷土資料館 高師1345-1	令和 2・3・10

茂原市指定文化財

	区 分	名 称	指 定 事 由	所有者・管理者 所 在 地	指定年月日
1	史 跡	白 鳥 庫 吉 生 誕 の 地	東洋史学者として世界的に有名。県12傑の一員。	個人 長谷	昭和 48・1・10
2	〃	石 神 貝 塚	原始時代の社会文化を知る重要史料。	石神神社 石神422	〃
3	考 古 資 料	石 神 貝 塚 出 土 注 口 土 器	加曾利B式・縄文時代後期のほぼ完成品。	茂原市立美術館 ・郷土資料館 高師1345-1	〃
4	〃	宮 ノ 台 遺 跡 出 土 品	南関東を代表する弥生時代中期の一型式を、宮ノ台式土器とよぶ。	個人 綱島	〃
5	古 文 書	上総国二之宮庄 谷 村 五 人 組 帳	市内五人組帳では成立年代も古く、体裁・内容も典型的。	個人 渋谷	〃
6	彫 刻	光 福 寺 磨 崖 仏 (3 体)	県の指定文化財中にもその例をみない磨崖仏。	光福寺 腰当1328	〃

	区 分	名 称	指 定 事 由	所有者・管理者 所 在 地	指定年月日
7	絵 画	御 湮 槃 画 像	蓮福寺所蔵の宝物で、画中の人物動物等すぐれた作品と推定される。	蓮福寺 本納3101	昭和 48・1・10
8	有 形 民 俗 文 化 財	羯 鼓 頭	江戸中期の作。一刀彫でその彫刻の技術はすばらしい。	個人 茂原市立美術館 ・郷土資料館 高師1345-1	〃
9	無 形 民 俗 文 化 財	羯 鼓 舞	橘樹神社祭典の一行事で、全国でも数少ない舞楽の一つ。	粥米地区 法目	〃
10	史 跡	常 三 泉 桃 村 三 畏 塾 跡	常泉穂波の長男として生まれ、長じて後、上総にかえり地方子弟の育成に当たった。和漢の学に長じ、特に書道に通じていた。	個人 柴名	〃
11	天 然 記 念 物	円立寺の菩提樹	「言千願寺僧が突き刺した1本の枝が根付いて…」と 言い伝えられる老樹である。	円立寺 粟生野677	〃
12	〃	蓮福寺の大公孫樹	樹齢約410年。幹の周囲約4m 枝間18mにも及ぶ。	蓮福寺 本納3101	〃
13	史 跡	下 太 田 貝 塚	人骨10体発掘されたほか、 低地帯貝塚としては全国的にも珍しい。	茂原市教育委員会 下太田沼尻991	〃
14	〃	下 太 田 貝 塚	200体を超える縄文人骨が 出土し、墓域の変遷と縄文人の 埋葬文化を示す貴重な遺跡。	茂原市教育委員会 下太田沼尻990-2	平成 10・10・1
15	〃	東條一堂生誕の地	江戸時代後期～末期にかけて 活躍した大儒であり、聖堂の 官学に対して江戸における 民間随一の学者として多彩な 門下生がいた。	個人 八幡原	昭和 48・9・21
16	建 造 物	元 禄 津 波 供 養 塔	現代に史実を伝え、津波の 恐ろしさを伝えるものとして 貴重な文化的史料。	鷲山寺 鷲巢48	昭和 52・10・22
17	史 跡	お馨さん（本名： 石倉よし）の墓	徳富蘆花の随筆集「みみず のたはこと」にある短編 （梅一輪）の主人公で、文学 関係に郷土茂原が出てくる ことは極めて少なく貴重な 文化遺産。	妙楽寺 箕輪421	昭和 52・10・22

	区 分	名 称	指 定 事 由	所有者・管理者 所 在 地	指定年月日
18	史 跡	上 人 塚	戦国時代の七里法華のとき、日蓮宗に改宗しない某寺の住職が捕えられ、この地に生埋めにされたと伝えられる塚。	真名自治会 真名1744-1	昭和 52・10・22
19	〃	荻生徂徠母の墓	徂徠の父方庵が事情あって流謫の身となったとき、家族とともに本納に来たもので不遇のうちに病没した。	個人 本納	〃
20	〃	本 納 城 跡	中世における山城の遺構を多く今日にとどめている。	蓮福寺 本納3106	昭和 53・12・28
21	〃	宮 ノ 下 遺 跡	境内本殿東側及び裏側の崖や水田から縄文土器片、石器が出土。	橋樹神社 本納738	〃
22	考 古 資 料	宮 ノ 下 遺 跡 出 土 器	代表的な加曾利E式深鉢土器。	茂原市立美術館 ・郷土資料館 高師1345-1	〃
23	絵 画	釈 迦 三 尊 図	狩野山雪は本蹟の上からは郷土に関係ないが、江戸初期に大きな光彩を加えた巨匠であり「釈迦三尊図」は郷土に伝えられている貴重な文化財。	蓮福寺 本納3101	〃
24	建 造 物	行 念 徳 供 養 寺 塔 仏 供 養	慶安4年（1651）江戸時代前期の作で、人々の信仰生活を知るうえで貴重。	行徳寺 中善寺644	昭和 55・2・26
25	有 形 民 俗 文 化 財	真名天照皇大神宮 の 絵 馬 （ 9 面 ）	江戸中期～末期に描かれた絵馬。	真名天照大神社 真名1456	〃
26	天 然 記 念 物	本 納 橋 樹 社 社 叢	エノキ、ケヤキ等の自然林。	橋樹神社 本納738	〃
27	彫 刻	木 造 十 一 面 観 音 立 像	戦国時代の作で優品である。	行徳寺 中善寺644	昭和 55・11・19
28	〃	石 造 釈 迦 如 來 立 像	元禄4年（1691）江戸前期の作で丈六の石像、市内最大。	藻原寺 茂原1201	〃
29	建 造 物	庚 申 供 養 塔	文久4年（1864）江戸末期の作で民間信仰の典型である。	下永吉北自治会 下永吉845-2	〃
30	天 然 記 念 物	大 椎	樹齢500年と推定されるスダジイの古木。	個人 大沢	昭和 57・3・30
31	考 古 資 料	富 士 見 台 横 穴 群 出 土 須 恵 器 （ 3 点 ）	富士見中学校敷地内で発見され、横穴墓から出土したもの。古墳・奈良時代（7～8世紀）の須恵器。	茂原市立美術館 ・郷土資料館 高師1345-1	〃
32	天 然 記 念 物	渋谷の大モミジ	同類中まれにみる巨樹。樹齢不明。	伊弉子神社 渋谷557	昭和 58・2・23
33	古 文 書	藻 原 寺 文 書	金綱集等日向上人に関する書他。	藻原寺 茂原1201	昭和 59・3・31
34	考 古 資 料	鏡 谷 横 穴 出 土 遺 物	古墳・奈良時代（7～8世紀）に作られた須恵器と土師器。	茂原市立美術館 ・郷土資料館 高師1345-1	〃

	区 分	名 称	指 定 事 由	所有者・管理者 所 在 地	指定年月日
35	彫 刻	藻原寺本堂 唐門向拝彫刻	江戸時代中期、2代目武志 伊八郎信常の作。	藻原寺 茂原1201	平成 元・3・30
36	工 芸 品	鑄 銅 雲 版	江戸時代前期、天和2年 (1682)に本納住の鑄物師 鶴澤右近信重の製作。	蓮福寺 本納3101	平成 3・10・31
37	彫 刻	薬王寺の像 薬師如来	平安時代初期、嘉祥2年 (849)に製作された仏 像。	薬王寺 茂原市立美術館 ・郷土資料館 高師1345-1	〃
38	歴 史 資 料	橘樹神社荻生 観扁額附荻生 観自筆「琴の記」 神代杉	橘樹神社に伝わる神代杉の 伝承と、荻生観の業績と郷 土との関わりを知る上で貴 重。	橘樹神社 本納738	平成 5・1・22
39	建 造 物	千葉眼科記念館	明治時代中期の貴重な近代 建造物。	個人 上永吉	〃
40	天然記念物	真名天照 大神社社叢	スダジイの巨木が群生す る。	天照大神社 真名1456	平成 10・10・1
41	古 文 書	高橋家文書	近世から近代にかけての立 木高橋家に伝来した文書。	茂原市立美術館 ・郷土資料館 高師1345-1	平成 13・2・22
42	古 文 書	上総国式宮庄 黒戸村御検地 水帳上総国 宮庄黒戸屋敷	豊臣秀吉の太閤検地のもの であり、当時の土地、農民 の状況を知る貴重な資料。	黒戸自治会 茂原市立美術館 ・郷土資料館 高師1345-1	平成 13・8・28
43	無 形 民 俗 文 化 財	筒粥の神事及びお 祭りの神事	神事をとり行う社家が旧来 の家格を遵守し、その役割 分担が厳格に受け継がれて いる。	二宮神社 山崎927	平成 15・10・30
44	彫 刻	八坂神社幟挟み	江戸時代名工、波の伊八の 作と思われる優秀な彫刻。	八坂神社 茂原市立美術館 ・郷土資料館 高師1345-1	平成 21・11・26
45	絵 画	藻原寺大堂の信 大絵馬「韓の の股潜り」	江戸時代狩野派の影響を受 けた絵師白井休盛の門人で ある片岡休川の作品。現存 する数少ない作品である。	藻原寺 茂原1201	平成 26・8・21
46	建 造 物	伊弉子神社本殿	慶応元年に再建された本殿 の周囲には、江戸の代表的 な彫物師による彫刻が飾ら れており、当地方において 大変珍しい。	伊弉子神社 渋谷557	平成 27・8・24
47	建 造 物	千葉県長生郡 役所玄関 (車寄)	郡役所は木造1階平屋建 て、寄棟造(瓦葺)の建物で 玄関に車寄があった。現存 しているのは、車寄の部分 である。	茂原市 茂原1016	平成 28・11・25

	区 分	名 称	指 定 事 由	所有者・管理者 所 在 地	指定年月日
48	彫 刻	一塔両尊四士像	康永元年～2年（1342～1343）にかけて、釈迦・多宝如来の両尊像、安立行菩薩・浄行菩薩・上行菩薩・無辺行菩薩の四菩薩像、中尊の題目宝塔の順に製作される。藻原寺に伝わる「仏像伽藍記」には、像造の様子が記されている。	藻原寺 茂原1201	平成 28・11・25
49	古 文 書	旧石倉家文書	旧茂原町箕輪の豪農、石倉家伝来の文書。明治時代の人々の心情がわかる貴重な史料。	茂原市立美術館 ・郷土資料館 高師1345-1	平成 29・12・22
50	彫 刻	長尾宝泉寺の磨崖仏及び扁額	空海によって彫られたと伝わる磨崖仏と、題目（日蓮宗）と不動明王（真言宗）と一緒に刻まれた珍しい扁額。	宝泉寺 長尾1884	〃
51	無形民俗文化財	お水かけとり 弥勒踊り	江戸時代に始まったとされる正月行事で、1年の火難よけなどを祈る。	茂原昌平町自治会 茂原274	平成 31・2・20
52	古 文 書	篠崎家文書	下太田村の村役人等務めた篠崎家に残されていた江戸時代から昭和にかけての古文書。明治大学総長を務めた鶴澤総明や荻生徂徠の兄の荻生春竹の書簡を含む貴重な史料。	茂原市立美術館 ・郷土資料館 高師1345-1	令和 2・2・17
53	彫 刻	龍鑑寺欄間彫刻三面	江戸の名工長坂猪之助友雅によって寛政10年（1798）に本堂内外陣境間の欄間三面に制作された彫刻。欄間中央に「桐に鳳凰」左右に「阿吽の唐獅子牡丹」を配している。友雅の作品は数少なく貴重。	龍鑑寺 七渡2026	〃
54	〃	長興寺如意輪観音坐像附胎内文書	長興寺住職（権大僧都）栄誉が寄附を募り造立したことが胎内文書に記録されている。如意輪観音坐像は、近隣地域において現存数も少なく貴重なもの。	長興寺 早野945	令和 3・2・16
55	古 文 書	上総土気郡下大田郷御縄打水帳及び屋敷帳（7冊）	比較的保存状態も良好であり茂原市のみならず千葉県でも当時の生産力等の実態を把握する上で貴重な史料である。	個人 下太田	令和 4・2・16
56	彫 刻	木造地藏菩薩立像	一木割知造で、材質は樫材と推定される。後世の補修と思われる箇所があるものの、永興寺所有の千葉県指定有形文化財「木造釈迦如来立像」とほぼ同時期の鎌倉時代に制作されたものと推定される。	永興寺 三ヶ谷1361	〃

資料:生涯学習課

(5) 図書館 ※移転に伴い令和6年11月1日から令和7年3月20日まで休館

図書館利用者

令和6年度

利用内容	図書貸出者	レファレンス等利用者	行事参加者	総数	ボランティア活動参加延人数
延人数	64,615	1,240	1,241	67,096	24

資料:生涯学習課

蔵書数

令和7年4月1日現在

分類	総記	哲学	歴史	社会科学	自然科学	工学	産業	芸術	語学	文学	雑誌	紙芝居	総図書数	視聴覚資料	総数
一般書	4,721	5,685	19,219	20,824	11,237	13,911	5,743	14,047	2,629	55,798	5,339	-	159,153	4,686	163,839
児童書	839	623	2,915	4,033	7,632	2,815	2,053	3,424	1,094	43,356	3,318	2,928	75,030	-	75,030
合計	5,560	6,308	22,134	24,857	18,869	16,726	7,796	17,471	3,723	99,154	8,657	2,928	234,183	4,686	238,869

資料:生涯学習課

貸出者数

(単位:人)

令和6年度

	図書館	東部台文化会館	各公民館・福祉センター	合計
4月	3,601	1,713	570	5,884
5月	3,671	1,783	580	6,034
6月	3,639	1,786	642	6,067
7月	3,682	1,928	634	6,244
8月	3,815	1,931	617	6,363
9月	3,476	1,800	519	5,795
10月	3,552	1,800	628	5,980
11月	1,159	2,529	704	4,392
12月	804	2,157	643	3,604
1月	1,013	2,454	619	4,086
2月	867	2,396	640	3,903
3月	3,308	2,310	645	6,263
合計	32,587	24,587	7,441	64,615

資料:生涯学習課

資料区分別貸出冊数

令和6年度

	図書館	東部台文化会館	各公民館・福祉センター	合計
一般書	49,424	65,318	11,245	125,987
児童書	23,492	19,450	6,052	48,994
雑誌(一般)	2,927	4,104	702	7,733
郷土資料	45	1	2	48
参考図書	0	2	0	2
雑誌(児童)	754	8	21	783
紙芝居	635	1,070	175	1,880
AV資料	2,268	20	1	2,289
合計	79,545	89,973	18,198	187,716

資料:生涯学習課

7 運輸・通信

(1) 運輸

旅客輸送状況

茂原駅

年度	区分	1日平均乗車人員（人）		
		定期	定期外	計
令和 2		6,032	1,644	7,676
3		6,114	1,944	8,059
4		6,276	2,413	8,689
5		6,404	2,764	9,168
6		6,422	2,861	9,283

新茂原駅

年度	区分	1日平均乗車人員（人）		
		定期	定期外	計
令和 2		693	261	955
3		768	307	1,076
4		811	359	1,171
5		857	377	1,235
6		860	395	1,255

本納駅

年度	区分	1日平均乗車人員（人）		
		定期	定期外	計
令和 2		1,001	242	1,243
3		1,078	262	1,341
4		1,093	308	1,402
5		1,163	329	1,492
6		1,199	326	1,526

資料：東日本旅客鉄道(株)

※乗車人員は定期・定期外・計それぞれの平均値のため、必ずしも「定期+定期外=計」にはなりません。



8 郵便施設

令和7年12月1日現在

	郵便局数	窓口局		ポスト数	切手類販売店
		渉外要員配置局	渉外要員非配置局		
茂原	12	12	1	96	49
本納	3	3	-	21	8

資料：茂原郵便局

9 労働・社会福祉

(1) 労働

一般職業紹介状況<長生郡含む>

区分 年度	新規求人数	新規求職者数	紹介件数	就職件数
令和2	9,230 (3,698)	5,536 (1,976)	6,591 (2,534)	1,685 (777)
3	9,798 (4,223)	5,867 (2,142)	6,367 (2,348)	1,692 (796)
4	8,958 (3,738)	5,528 (2,023)	5,528 (2,220)	1,643 (803)
5	7,481 (3,073)	5,248 (1,985)	5,180 (2,169)	1,562 (783)
6	7,368 (2,844)	5,115 (2,014)	5,004 (2,116)	1,450 (744)

※ ()内はパートで内数。

資料：茂原公共職業安定所

一般職業紹介状況<茂原市のみ>

区分 年度	新規求人数	新規求職者数	紹介件数	就職件数
令和2	5,896 (2,253)	2,852 (1,056)	2,461 (1,158)	729 (389)
3	6,230 (2,582)	3,083 (1,184)	2,578 (1,135)	813 (432)
4	5,684 (2,290)	2,932 (1,088)	2,362 (1,132)	769 (419)
5	4,644 (1,883)	2,756 (1,072)	2,134 (1,011)	688 (392)
6	4,451 (1,709)	2,663 (1,052)	1,980 (993)	650 (382)

※ ()内はパートで内数。

資料：茂原公共職業安定所

雇用保険業務取扱状況<長生郡含む>

区分 年度	適用事業所数 (所)	受給資格決定件数 (件)	基本手当 受給者実人数(人)	一般求職者 給付支給総額(千円)
令和2	2,291	1,652	8,050	1,139,366
3	2,354	1,462	6,545	923,625
4	2,329	1,444	5,687	777,920
5	2,412	1,422	5,399	762,410
6	2,438	1,269	5,180	729,257

資料：茂原公共職業安定所

(2) 社会福祉

生活保護

区分 年度	生活保護		生活扶助		医療扶助	
	総延人数	総支給額	延人数	総支給額	延人数	総支給額
令和 2	11,553	1,828,501,728	9,873	486,193,371	10,265	992,387,233
3	11,945	1,724,931,230	10,300	513,945,604	10,727	849,490,097
4	12,358	1,800,509,998	10,568	514,836,617	11,247	904,792,141
5	12,624	1,930,459,331	10,739	540,054,633	11,688	1,000,761,871
6	12,618	1,875,869,561	10,667	533,549,307	11,814	947,993,745

つづき

単位:円

区分 年度	教育扶助		住宅扶助		その他の扶助	
	延人数	総支給額	延人数	総支給額	延人数	総支給額
令和 2	332	3,387,786	9,458	265,372,550	3,276	81,160,788
3	275	2,600,272	9,791	276,142,701	3,514	82,752,556
4	265	2,259,261	10,246	288,360,742	3,789	90,261,237
5	278	2,341,379	10,440	300,023,904	3,824	87,277,544
6	244	2,304,073	10,418	296,390,808	3,954	95,631,628

資料:社会福祉課

社会福祉施設

令和7年4月1日

	施設内容	施設数	定員		施設内容	施設数	定員	
老人福祉施設	養護老人ホーム	1	50	指定障害福祉サービス事業所	放課後等デイサービス	15	150	
					児童発達支援	10	100	
	特別養護老人ホーム	9	396	児童福祉施設	養護施設	1	-	
老人福祉センター	2	-	児童センター		5	-		
			保育所		13	1,949		
指定障害福祉サービス事業所	障害者施設	施設入所支援	1	50	その他	児童遊園	44	-
		※生活介護	6	154		地域福祉センター	6	-
	就労継続支援施設	A型	2	40		公益社団法人茂原市シルバー人材センター	1	-
		B型	15	316				
	※自立訓練	2	12					
	就労移行支援施設	5	30					
グループホーム	19	209						

資料: 障害福祉課

高齢者支援課

子育て支援課

保育課

※基準該当事業所は除く。

拠出制国民年金

区分 年度	国民年金被保険者数			
	総数	強制加入(第1号)	強制加入(第3号)	任意加入
令和 2	15,220	10,007	5,089	124
3	14,918	9,874	4,911	133
4	14,381	9,597	4,661	123
5	13,905	9,438	4,357	110
6	13,399	9,267	4,031	101

資料:国保年金課

国民年金受給者状況

単位：千円

区分 年度	総数		老齢(通算)年金 老齢基礎年金		障害年金 障害基礎年金	
	件数	年金額	件数	年金額	件数	年金額
令和 2	29,459	20,009,301	27,829	18,612,778	1,486	1,283,268
3	29,598	20,158,687	27,926	18,732,344	1,527	1,312,399
4	29,760	20,259,911	28,049	18,811,628	1,565	1,334,952
5	29,981	20,862,409	28,214	19,336,783	1,628	1,414,727
6	30,124	21,574,592	28,295	19,959,160	1,670	1,488,684

つづき

区分 年度	母子・遺児年金 遺族基礎年金		寡婦年金	
	件数	年金額	件数	年金額
令和 2	135	109,194	9	4,061
3	137	110,433	8	3,511
4	138	109,834	8	3,497
5	128	105,887	11	5,012
6	149	122,168	10	4,580

資料：国保年金課

長寿祝金

区分 年度	88歳	99歳	100歳	100歳以上	計
令和 2	2,370,000	500,000		900,000	3,770,000
3	2,340,000	290,000		1,380,000	4,010,000
4	2,515,000	280,000		1,320,000	4,115,000
5	1,539,000	185,000	450,000	440,000	2,614,000
6	1,608,000	165,000	810,000	350,000	2,933,000

資料：高齢者支援課

長寿クラブ

区分 年度	クラブ数	会員数
令和 2	59	1,742
3	56	1,545
4	54	1,428
5	51	1,324
6	49	1,182

資料：高齢者支援課



保育所

令和7年4月1日現在

施設名		区分	利用人数				保育士	所在地
			計	3才児未満	3才児	4才児以上		
公立	東郷保育所		121	42	26	53	20	谷本 1795
	豊田保育所		98	27	24	47	22	ゆたか38-1
	鶴枝保育所		77	26	15	36	18	上永吉 1013-1
	二宮保育所		61	22	10	29	17	国府関 1536-1
	町保保育所		109	36	25	48	20	高師 555-28
	朝日の森保育所		98	30	22	46	20	茂原 1016
私立	東茂原保育園		110	33	23	54	22	東茂原 13-21
	はぐくみ		19	19	-	-	9	緑ヶ丘1-48-11

資料:保育課

施設名		区分	利用人数(1号～3号認定)						保育教諭数	所在地	
			0歳児	1歳児	2歳児	3歳児	4歳児	5歳児			合計
私立	認定こども園アップル幼稚園		-	6	6	39	56	46	153	23	押日595
	高師保育園		12	33	42	64	54	64	269	45	高師864-1
	ほのおかこども園		3	15	17	25	31	36	127	20	本納3302-1
	もばら空と杜のこども園		11	24	23	52	60	46	216	26	綱島101-1
	ふたば幼稚園		-	5	6	26	23	29	89	14	茂原646

資料:保育課

児童手当

各年12月31日

年度	区分	受給者数	児童数
令和2		5,141	8,282
3		5,033	8,066
4		4,813	7,754
5		4,590	7,410
6		5,667	9,134

資料:子育て支援課

児童扶養手当・特別児童扶養手当

各年12月31日

年度	区分	受給者数		
		総数	児童扶養手当	特別児童扶養手当
令和2		889	787	102
3		888	776	112
4		907	786	121
5		894	772	122
6		884	734	150

資料:障害福祉課

子育て支援課

10 警察・消防

(1) 警察

警察の現有勢力(茂原市内)

令和7年4月1日現在

区分	交番	駐在所
所数	2	7

資料:生活課

交通事故発生状況(茂原市内)

年	区分	人身事故発生件数		死者		負傷者	
		うち高齢者	うち高齢者	うち高齢者	うち高齢者		
令和2		197	78	2	1	229	53
3		227	67	3	3	272	56
4		265	84	4	1	320	95
5		265	129	3	2	316	65
6		247	128	5	4	285	71

資料:生活課

犯罪の発生状況(茂原市内)

年	区分	総数	凶悪犯				粗暴犯			
			殺人	強盗	放火	強制性交等 (不同意性交等)	暴行	傷害	脅迫	恐喝
令和2		502	2	0	1	2	9	17	2	0
3		379	1	1	1	0	5	13	0	0
4		396	0	2	1	1	10	4	1	2
5		437	0	0	1	0	10	14	2	3
6		455	0	1	0	4	16	11	4	1

つづき

窃盗犯					知能犯			風俗犯		その他
空き巣	忍込み	自転車盗	車上ねらい	その他	詐欺	横領	その他	わいせつ	その他	
22	7	54	30	253	9	1	4	6	0	83
5	8	45	27	207	8	2	1	3	0	52
8	2	49	13	230	10	0	2	0	0	61
3	0	70	16	247	8	0	2	1	0	60
6	2	94	8	218	22	0	1	7	0	60

資料:生活課

防犯カメラの設置状況(茂原市内)

年	区分	設置	廃止	累計
令和2		18	0	66
3		0	0	66
4		0	0	66
5		0	0	66
6		0	0	66

資料:生活課

(2) 消 防

消防職員数(本部・中央署・本納分署)

令和7年4月1日現在

総 数	正 監	消 防 監	消 防 司 令 長	消 防 司 令	消 防 司 令 補	消 防 士 長	消 防 副 士 長	消 防 士	消 防 の 職 他 員 の
115	1	3	8	20	39	23	1	20	0



資料:長生郡市広域市町村圏組合消防本部

消防の現有勢力(中央消防署・本納分署)

令和7年4月1日現在

消 防 署										消 防 団						消	防
実 員	化 学 車	救 助 工 作 車	梯 子 車	指 揮 車	水 槽 付 ポ ン プ 車	ポ ン プ 車	救 急 車	支 援 車	資 機 材 搬 送 車	定 員	実 員	支 団 数	ポ ン プ 車	ポ ン プ 付 積 載 車	可 搬 ポ ン プ	火 柱	水 槽
75	1	1	1	1	1	1	2	1	2	503	357	3	10	25	25	1,088	204

資料:長生郡市広域市町村圏組合消防本部

火災発生件数と損害額(茂原市)

区 分 年	総 数		建 物		林 野		車 両		その他		死 者	負 傷 者
	発 生 件 数	(千 円) 損 害 額	発 生 件 数	(千 円) 損 害 額	発 生 件 数	(千 円) 損 害 額	発 生 件 数	(千 円) 損 害 額	発 生 件 数	(千 円) 損 害 額		
令和 4	35	34,759	14	29,355	3	0	3	5,135	15	269	2	1
5	55	105,686	16	103,843	7	0	3	1,204	29	639	3	3
6	49	47,522	13	44,684	4	0	9	2,767	23	71	1	3

資料:長生郡市広域市町村圏組合消防本部

救急活動状況(茂原市)

令和6年

救急 内容	総 数	火 災	自 然 災 害	水 難	交 通	労 災	運 動	一 般	自 損 行 為	急 病	加 害	そ の 他	不 搬 送
出動 件数	5,845	27	0	0	377	46	16	924	49	3,818	26	562	1,351
搬送 人員	4,525	3	0	0	333	40	13	753	33	2,833	14	503	1,356

資料:長生郡市広域市町村圏組合消防本部

1 1 財政

財政規模の推移(予算額)

単位:千円

区分 年	総額	一般会計	特別会計				
			国民健康 保険事業	農業集落 排水事業	駐車場 事業	介護保険 事業	後期高齢者 医療事業
令和5	52,330,227	31,894,000	10,092,559	617,901	45,792	8,194,024	1,485,951
6	52,006,049	32,100,000	9,852,227		46,727	8,354,364	1,652,731
7	54,126,635	33,970,000	9,596,844		44,726	8,830,861	1,684,204

つづき

区分 年	公営企業会計							
	下水道事業				農業集落排水事業			
	収益的収入	収益的支出	資本的収入	資本的支出	収益的収入	収益的支出	資本的収入	資本的支出
令和5	1,402,340	1,362,596	537,153	1,132,793				
6	1,415,807	1,395,447	1,425,585	1,940,679	436,402	429,020	307,528	414,640
7	1,391,558	1,370,211	1,656,421	2,264,378	436,288	428,193	433,209	513,604

資料:財政課

市費負担及び市税負担の状況

区分 年	市費負担			市税負担		
	歳出決算額	一世帯あたり	一人あたり	市税収入額	一世帯あたり	一人あたり
令和4	33,415,827千円	800,667円	383,667円	12,665,668千円	303,478円	145,422円
5	33,867,154千円	806,226円	392,412円	12,648,920千円	301,115円	146,561円
6	34,981,945千円	827,485円	408,601円	12,456,601千円	294,656円	145,497円

資料:財政課

市有財産(単位:千円)

令和7年4月1日現在

基金	財政調整基金	3,088,869
	国民健康保険財政調整基金	1,473,207
	職員厚生資金貸付基金	13,000
	減債基金	207,768
	福祉振興基金	30,174
	美術品等取得基金	15,616
	衛藤五郎音楽文化振興基金	80,075
	学校等施設建設改修基金	49,005
	国際交流基金	14,034
	介護給付費準備基金	668,281
	ふるさと茂原まちづくり応援基金	114,595
	茂原市民会館等建設基金	127,834
	茂原市森林環境整備基金	32,077
	下水道事業基金	28,160
	計	5,942,695
公有財産	土地	1,859,039.045m ²
	建物	218,456.80m ²
物品	自動車	101台

資料:財政課・管財課

1 2 行政

(1) 議決機関

議長・副議長

	氏名	就任年月日
議長	向 後 研 二	令和7年5月16日
副議長	細 谷 菜 穂 子	令和7年5月16日

資料: 議会事務局

常任委員会

委員会名	定数
総務委員会	8名
教育福祉委員会	7名
建設経済委員会	7名

資料: 議会事務局

議員党派別構成

令和7年5月1日現在

総数	公明党	日本共産党	グッドベクトル	れいわ新選組	無所属
22	3	1	1	1	16

資料: 議会事務局

市議会議員

令和7年5月1日現在

議席番号	氏名	議席番号	氏名
1	高 澤 知 佳 代	12	河 野 健 市
2	高 鳥 竜 平	13	高 山 佳 久
3	佐 久 間 秀 之	14	石 毛 隆 夫
4	折 原 孝 浩	15	岡 沢 与 志 隆
5	糸 久 佳 伸	16	向 後 研 二
6	野 口 雅 一	17	細 谷 菜 穂 子
7	小 倉 義 久	18	鈴 木 敏 文
8	御 園 敏 之	19	平 ゆ き 子
9	工 藤 孝 弘	20	ま す だ よ し お
10	河 野 英 美	21	三 橋 弘 明
11	横 堀 喜 一 郎	22	常 泉 健 一

資料: 議会事務局



(2) 執行機関

市長、副市長、教育長

区分	氏名	就任年月日
市長	市原 淳	令和6年5月21日
副市長	大石 学	令和6年7月3日
教育長	富田 浩明	令和6年4月1日

資料:職員課

事務局別職員数

令和7年4月1日現在

区分 職員数	職員数			職名別内訳									
	総 数	男	女	部次 長 長等	課 長 等	課補 佐 長等	係 長 等	副 主 査	主 事	技 師	主 事 補	技 師 補	その の職 他員
理事	0	-	-	-	-	-	-	-	-	-	-	-	-
総合企画部	47	33	14	2	6	8	9	4	18	-	-	-	-
総務課	10	7	3	1	-	3	1	1	4	-	-	-	-
企画政策課	13	8	5	-	3	1	4	1	4	-	-	-	-
秘書広報課	6	4	2	-	1	1	1	1	2	-	-	-	-
職員課	10	7	3	-	1	1	2	1	5	-	-	-	-
防災対策課	7	6	1	-	1	2	1	-	3	-	-	-	-
財務部	71	49	22	2	5	5	16	11	27	1	3	-	1
管財課 (ファシリティマネジメント推進課)	16 (6)	13 (4)	3 (2)	-	2 (1)	1	5 (1)	2 (1)	4 (2)	1 (1)	-	-	1
財政課	7	6	1	-	1	1	1	1	3	-	-	-	-
市民税課	17	9	8	1	-	1	3	3	9	-	-	-	-
資産税課	14	8	6	-	1	1	5	1	4	-	2	-	-
収税課	16	12	4	-	1	1	2	4	7	-	1	-	-
市民部	73	29	44	2	3	6	17	4	26	-	3	-	12
生活課 (消費生活センター) (市民活動支援センター)	11 (2) (3)	9 (1) (2)	2 (1) (1)	1	-	2 (1) (1)	5 (1)	1	1	-	1 (1)	-	-
市民課	18	5	13	-	1	1	2	2	11	-	1	-	-
国保年金課	19	6	13	-	1	1	5	-	11	-	1	-	-
健康管理課 (保健センター)	24 (7)	8 (1)	16 (6)	-	1	2 (1)	5 (1)	1	3	-	-	-	12 (5)
福祉部	188	46	142	2	5	13	33	12	35	-	1	-	87
社会福祉課	23	14	9	1	-	1	4	2	14	-	1	-	-
障害福祉課	11	6	5	-	1	1	4	1	3	-	-	-	1
高齢者支援課 (地域包括支援室)	24 (8)	10 (4)	14 (4)	-	1	2 (1)	6 (1)	7 (3)	6 (1)	-	-	-	2 (2)
子育て支援課 (こども家庭センター)	23 (13)	4 (1)	19 (12)	-	2 (1)	2	3 (3)	1	7 (1)	-	-	-	8 (8)
保育課 (保育所)	106 (94)	11 (4)	95 (90)	-	1	7 (6)	16 (13)	1	5	-	-	-	76 (75)

区分 職員数	職員数			職名別内訳									
	総 数	男	女	部次 長 長等	課 長 等	課補 佐 長等	係 長 等	副 主 査	主 事	技 師	主 事 補	技 師 補	その の職 他員
経済環境部	38	32	6	2	2	4	8	8	11	1	-	-	2
農政課	14	13	1	1	-	1	4	5	3	-	-	-	-
商工観光課	9	6	3	-	1	2	2	-	4	-	-	-	-
環境保全課	14	12	2	-	1	1	2	3	4	1	-	-	2
都市建設部	90	80	10	3	4	8	16	19	6	22	-	5	7
土木建設課	18	16	2	1	-	2	3	2	1	7	-	2	-
土木管理課	19	18	1	-	1	1	1	2	-	6	-	3	5
都市計画課	10	9	1	-	1	1	3	3	1	1	-	-	-
建築課	16	13	3	-	1	2	3	6	-	4	-	-	-
都市整備課	12	10	2	1	-	1	1	1	4	2	-	-	2
下水道課	14	13	1	-	1	1	5	5	-	2	-	-	-
本納支所	9	5	4	-	1	1	3	3	1	-	-	-	-
会計課	6	3	3	1	-	1	2	-	2	-	-	-	-
市長事務局局計	522	277	245	14	26	46	104	61	126	24	7	5	109
議会事務局	6	5	1	1	-	2	2	-	1	-	-	-	-
選挙管理委員会事務局	3	3	-	-	1	-	1	-	1	-	-	-	-
監査委員事務局	3	1	2	-	1	-	1	1	-	-	-	-	-
農業委員会事務局	8	7	1	-	1	1	4	1	1	-	-	-	-
教育委員会	73	40	33	2	8	8	18	11	14	1	1	0	10
教育総務課 (学校再編推進室)	9 (3)	6 (2)	3 (1)	1 -	- -	2 (1)	2 -	1 -	2 (2)	1 -	- -	- -	- -
学校教育課	16	7	9	-	4	-	5	2	5	-	-	-	-
新茂原幼稚園	6	-	6	-	-	-	1	-	-	-	-	-	5
学校用務員	1	-	1	-	-	-	-	-	-	-	-	-	1
学校給食センター	4	1	3	-	-	1	1	-	-	-	-	-	2
生涯学習課 (社会教育センター)	12 (1)	9 (1)	3 -	- -	1 (1)	1 -	4 -	2 -	3 -	- -	- -	- -	1 -
青少年指導センター	2	2	-	-	-	-	1	-	1	-	-	-	-
本納公民館	2	1	1	-	-	-	-	1	1	-	-	-	-
鶴枝公民館	3	3	-	-	-	1	1	1	-	-	-	-	-
美術館・郷土資料館	6	3	3	-	1	2	-	1	-	-	1	-	1
スポーツ振興課 (市民体育館)	7 (3)	4 (1)	3 (2)	- -	1 -	1 -	2 (1)	1 (1)	2 (1)	- -	- -	- -	- -
東部台文化会館	4	3	1	-	1	-	1	2	-	-	-	-	-

区分	職員数			職名別内訳										
	総数	男	女	部長等	次長等	課長等	課長補佐等	係長等	副主査	主事	技師	主事補	技師補	その他の職員
派遣 社会福祉協議会	3	3	-	-	-	2	1	-	-	-	-	-	-	-
総計	618	336	282	17	39	58	130	74	143	25	8	5	119	

資料:職員課

※部長、次長等欄(理事、参事、技監、副参事、副技監を含む。)

※課長等欄(主幹、館長を含む。)

※課長補佐等欄(副主幹、室長、保育所長、幼稚園長、館長を含む。)

※係長等欄(主査、主任保育士、主任教諭を含む。)

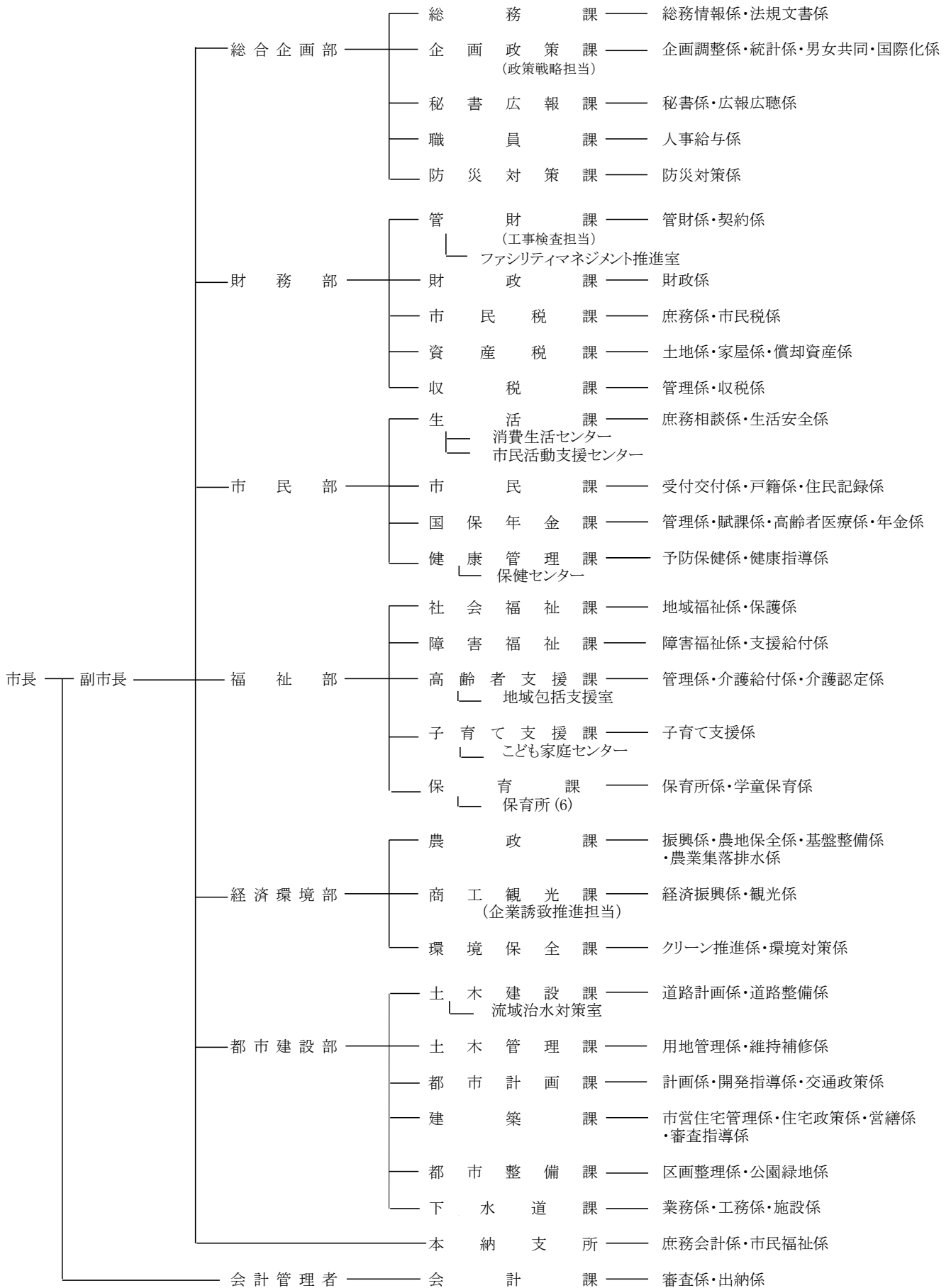
※()については内数。

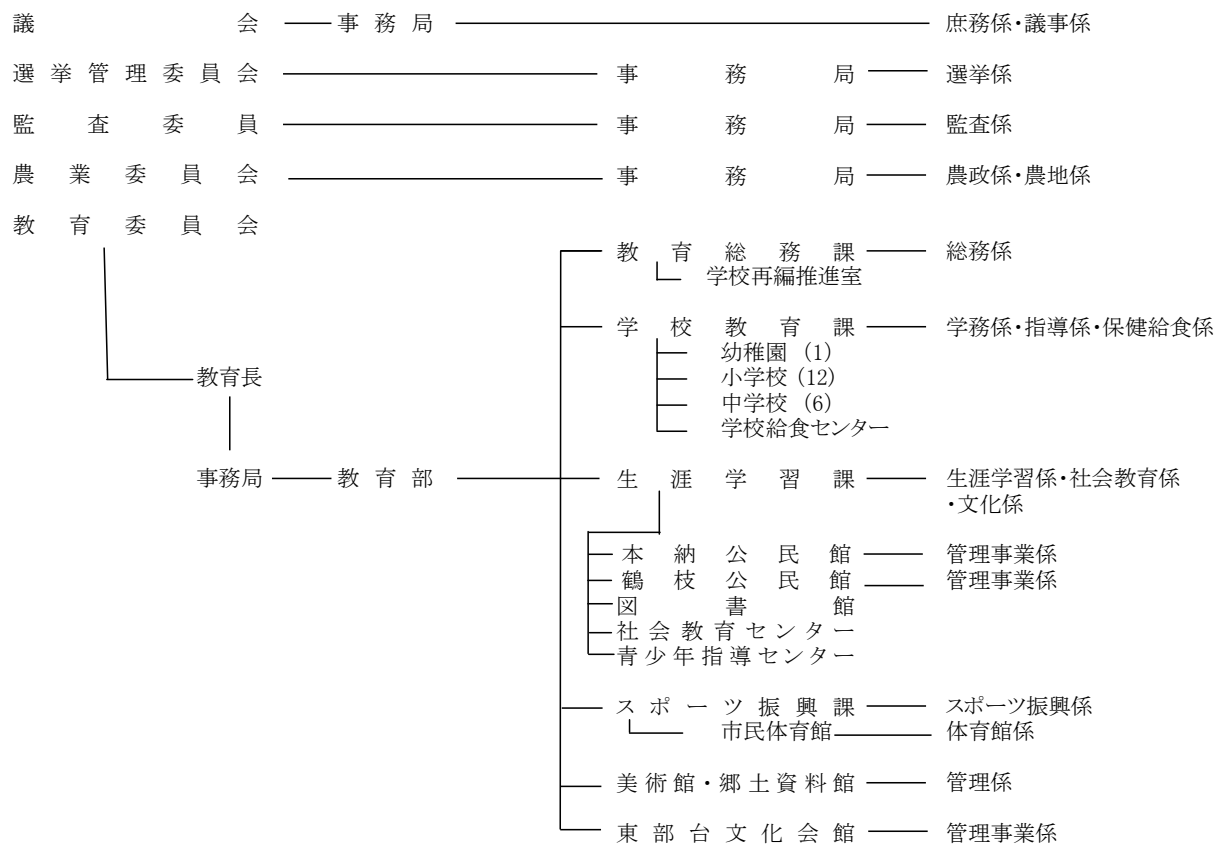
※その他の職員(技能主査・技能副主査・技能士・技能士補・保育士・教諭・栄養士・歯科衛生士・看護師・保健師・司書・学芸員等。)



茂原市行政機構図

令和7年4月1日施行





1 3 選挙

投票区別有権者

令和6年12月1日現在

投票区	男	女	計	主な区域
第 1	999	1,001	2,000	茂原・八千代・高師
2	523	538	1,061	茂原・茂原西
3	947	982	1,929	高師・高師町
4	1,092	1,098	2,190	高師・小林・道表・高師台
5	2,073	2,241	4,314	高師・萩原町・上林
6	559	613	1,172	町保・高師
7	2,089	2,230	4,319	東郷・町保・六ツ野・木崎
8	2,847	2,928	5,775	茂原・東部台・木崎・早野新田
9	1,185	1,189	2,374	早野・下永吉
10	2,278	2,334	4,612	中の島町・下永吉・大芝1丁目～3丁目
11	1,575	1,656	3,231	上茂原・鷺巣・長谷・内長谷・中部・箕輪
12	1,480	1,588	3,068	大芝・東茂原
13	1,559	1,600	3,159	上永吉・下永吉・三ヶ谷・立木・台田・野牛
14	1,422	1,524	2,946	早野・綱島・八幡原・中善寺・石神・六田台
15	1,188	1,201	2,389	国府関・真名・押日・黒戸・庄吉・芦網
16	2,506	2,542	5,048	長尾・小林・北塚・腰当・大登・ゆたか
17	2,001	2,039	4,040	千町・東郷・六ツ野・谷本
18	631	630	1,261	七渡・北塚
19	2,198	2,223	4,421	本納・法目・榎神房・高田・小萱場・西野
20	612	557	1,169	下太田・上太田・大沢・柴名・桂・吉井上・吉井下
21	2,088	2,039	4,127	南吉田・粟生野・萱場・弓渡・御蔵芝・清水・千沢
22	587	608	1,195	緑町・早野
23	1,402	1,457	2,859	緑ヶ丘
24	1,142	1,076	2,218	早野・長清水
25	1,398	1,473	2,871	東郷・本小轡・新小轡・小林
総数	36,381	37,367	73,748	

資料：選挙管理委員会

※公職選挙法改正により平成28年7月10日執行参議院議員通常選挙から選挙権年齢が満18歳以上に引き下げられた。



選挙の投票状況

市長選挙

区分 執行年月日		有権者数			投票者数			投票率(%)		
		男	女	総数	男	女	総数	男	女	総数
平成	8. 4. 21	34,574	35,767	70,341	14,711	15,588	30,299	42.55	43.58	43.07
	12. 4. 23	36,277	37,582	73,859	19,235	21,102	40,337	53.02	56.15	54.61
	16. 4. 25	37,134	38,416	75,550	17,530	19,029	36,559	47.21	49.53	48.39
	20. 4. 27	37,570	38,895	76,465	17,883	19,282	37,165	47.60	49.57	48.60
	24. 4. 22	37,139	38,614	75,753	15,815	16,802	32,617	42.58	43.51	43.06
	28. 4. 24	無投票								
令和	2. 4. 26	37,110	38,105	75,215	13,938	14,151	28,089	37.56	37.14	37.34
	6. 4. 21	36,291	37,389	73,680	16,630	17,937	34,567	45.82	47.97	46.92

市議会議員一般選挙

区分 執行年月日		有権者数			投票者数			投票率(%)		
		男	女	総数	男	女	総数	男	女	総数
平成	9. 4. 20	35,006	36,147	71,153	22,743	24,873	47,616	64.97	68.81	66.92
	13. 4. 15	36,531	37,882	74,413	24,089	26,601	50,690	65.94	70.22	68.12
	17. 4. 17	37,301	38,626	75,927	21,912	24,009	45,921	58.74	62.16	60.48
	21. 4. 19	37,668	38,944	76,612	21,216	22,821	44,037	56.32	58.60	57.48
	25. 4. 21	37,050	38,517	75,567	17,956	19,335	37,291	48.46	50.20	49.35
	29. 4. 23	37,731	38,808	76,539	16,943	18,417	35,360	44.90	47.46	46.20
令和	3. 4. 25	36,897	37,894	74,791	17,435	18,859	36,294	47.25	49.77	48.53
	7. 4. 27	35,988	37,118	73,106	15,366	16,488	31,854	42.70	44.42	43.57

市議会議員補欠選挙

区分 執行年月日		有権者数			投票者数			投票率(%)		
		男	女	総数	男	女	総数	男	女	総数
令和	5. 12. 17	36,605	37,687	74,292	9,365	9,356	18,721	25.58	24.83	25.20

※欠員4名により「選挙を行うべき事由」が生じ補欠選挙を実施した。

知事選挙

区分 執行年月日		有権者数			投票者数			投票率(%)		
		男	女	総数	男	女	総数	男	女	総数
平成	9. 3. 16	35,123	36,234	71,357	12,633	12,663	25,296	35.97	34.95	35.45
	13. 3. 25	36,652	37,970	74,622	14,963	14,988	29,951	40.82	39.47	40.14
	17. 3. 13	37,448	38,735	76,183	18,375	19,438	37,813	49.07	50.18	49.63
	21. 3. 29	37,855	39,072	76,927	20,822	21,568	42,390	55.00	55.20	55.10
	25. 3. 17	37,139	38,618	75,757	13,914	14,403	28,317	37.46	37.30	37.38
	29. 3. 26	37,832	38,916	76,748	12,721	12,783	25,504	33.62	32.85	33.23
令和	3. 3. 21	37,075	38,046	75,121	14,133	14,872	29,005	38.12	39.09	38.61
	7. 3. 16	36,222	37,284	73,506	12,327	12,996	25,323	34.03	34.86	34.45

県議会議員一般選挙

区分 執行年月日		有権者数			投票者数			投票率(%)		
		男	女	総数	男	女	総数	男	女	総数
平成	11. 4. 11	35,903	37,096	72,999	16,013	16,557	32,570	44.60	44.63	44.62
	15. 4. 13	36,911	38,267	75,178	17,126	18,924	36,050	46.40	49.45	47.95
	19. 4. 8	無投票								
	23. 4. 10	37,642	38,818	76,460	17,703	18,207	35,910	47.03	46.90	46.97
	27. 4. 12	無投票								
	31. 4. 7	37,389	38,311	75,700	15,439	16,167	31,606	41.29	42.2	41.75
令和	5. 4. 9	36,669	37,678	74,347	14,266	14,735	29,001	38.90	39.11	39.01

県議会議員補欠選挙

区分 執行年月日		有権者数			投票者数			投票率(%)		
		男	女	総数	男	女	総数	男	女	総数
令和	7. 3. 16	36,222	37,282	73,504	12,168	12,786	24,954	33.59	34.30	33.95

衆議院議員選挙(小選挙区)

区分 執行年月日		有権者数			投票者数			投票率(%)		
		男	女	総数	男	女	総数	男	女	総数
平成	17. 9. 11	37,762	39,059	76,821	23,587	25,011	48,598	62.46	64.03	63.26
	21. 8. 30	38,229	39,383	77,612	24,630	24,934	49,564	64.43	63.31	63.86
	24. 12. 16	37,521	38,951	76,472	21,384	21,414	42,798	56.99	54.98	55.97
	26. 12. 14	37,501	38,804	76,305	19,276	18,953	38,229	51.40	48.84	50.10
	29. 10. 22	38,224	39,187	77,411	18,448	18,157	36,605	48.26	46.33	47.29
令和	3. 10. 31	37,344	38,289	75,633	18,658	18,791	37,449	49.96	49.08	49.51
	6. 10. 27	36,593	37,602	74,195	17,619	17,460	35,079	48.15	46.43	47.28

※公職選挙法改正により平成21年執行から在外選挙制度が導入される。

衆議院議員選挙(比例区)

区分 執行年月日		有権者数			投票者数			投票率(%)		
		男	女	総数	男	女	総数	男	女	総数
平成	21. 8. 30	38,229	39,383	77,612	24,620	24,926	49,546	64.40	63.29	63.84
	24. 12. 16	37,521	38,951	76,472	21,381	21,415	42,796	56.98	54.98	55.96
	26. 12. 14	37,501	38,804	76,305	19,272	18,954	38,226	51.39	48.85	50.10
	29. 10. 22	38,224	39,187	77,411	18,447	18,155	36,602	48.26	46.33	47.28
令和	3. 10. 31	37,344	38,289	75,633	18,660	18,790	37,450	49.97	49.07	49.52
	6. 10. 27	36,593	37,602	74,195	17,618	17,459	35,077	48.15	46.43	47.28

※公職選挙法改正により平成12年執行から在外選挙制度が導入される。

最高裁判所裁判官国民審査

区分 執行年月日		有権者数			投票者数			投票率(%)		
		男	女	総数	男	女	総数	男	女	総数
平成	17. 9. 11	37,762	39,059	76,821	22,963	24,310	47,273	60.81	62.24	61.54
	21. 8. 30	38,205	39,357	77,562	23,907	24,161	48,068	62.58	61.39	61.97
	24. 12. 16	37,503	38,926	76,429	20,759	20,734	41,493	55.35	53.27	54.29
	26. 12. 14	37,487	38,781	76,268	18,635	18,221	36,856	49.71	46.98	48.32
	29. 10. 22	38,205	39,165	77,370	18,363	18,101	36,464	48.06	46.22	47.13
令和	3. 10. 31	37,320	38,266	75,586	18,613	18,762	37,375	49.87	49.03	49.45
	6. 10. 27	36,593	37,602	74,195	17,581	17,441	35,022	48.04	46.38	47.20

※最高裁判所裁判官国民審査法改正により令和6年執行から在外国民審査制度が導入される。

参議院議員選挙(選挙区)

執行年月日	区分	有権者数			投票者数			投票率(%)		
		男	女	総数	男	女	総数	男	女	総数
平成 14. 10. 27		37,399	38,668	76,067	9,851	9,255	19,106	26.34	23.93	25.12
16. 7. 11		37,691	38,943	76,634	19,020	19,687	38,707	50.46	50.55	50.51
19. 7. 29		37,927	39,273	77,200	21,599	22,252	43,851	56.95	56.66	56.80
22. 7. 11		38,122	39,305	77,427	21,374	21,615	42,989	56.07	54.99	55.52
25. 7. 21		37,528	38,972	76,500	19,004	18,867	37,871	50.64	48.41	49.50
28. 7. 10		38,259	39,356	77,615	19,117	18,826	37,943	49.97	47.84	48.89
令和 元. 7. 21		37,807	38,693	76,500	17,801	17,930	35,731	47.08	46.34	46.71
4. 7. 10		37,308	38,205	75,513	17,840	17,939	35,779	47.82	46.95	47.38
7. 7. 20		36,431	37,454	73,885	19,501	19,237	38,738	53.53	51.36	52.43

※公職選挙法改正により平成19年執行から在外選挙制度が導入される。

※公職選挙法改正により平成28年執行より選挙権年齢が満18歳以上に引き下げられる。

参議院議員選挙(比例区)

執行年月日	区分	有権者数			投票者数			投票率(%)		
		男	女	総数	男	女	総数	男	女	総数
平成 13. 7. 29		37,139	38,453	75,592	19,059	19,795	38,854	51.32	51.48	51.40
16. 7. 11		37,714	38,963	76,677	19,025	19,693	38,718	50.45	50.54	50.49
19. 7. 29		37,927	39,273	77,200	21,590	22,256	43,846	56.93	56.67	56.80
22. 7. 11		38,122	39,305	77,427	21,372	21,617	42,989	56.06	55.00	55.52
25. 7. 21		37,528	38,972	76,500	19,004	18,866	37,870	50.64	48.41	49.50
28. 7. 10		38,259	39,356	77,615	19,116	18,824	37,940	49.96	47.83	48.88
令和 元. 7. 21		37,807	38,693	76,500	17,798	17,927	35,725	47.08	46.33	46.70
4. 7. 10		37,308	38,205	75,513	17,840	17,941	35,781	47.82	46.96	47.38
7. 7. 20		36,431	37,454	73,885	19,501	19,237	38,738	53.53	51.36	52.43

※公職選挙法改正により平成13年執行から在外選挙制度が導入される。

※公職選挙法改正により平成28年執行より選挙権年齢が満18歳以上に引き下げられる。

農業委員会委員選挙

※農業委員会等に関する法律が改正（平成28年4月1日施行）され、農業委員は市長選任制となる。

1 4 主要官公署（施設）一覧

市関係

令和7年4月1日現在

名 称	所 在 地	電 話
茂 原 市 役 所	道表1	23-2111
茂 原 市 役 所 本 納 支 所	本納1741-1	34-2111
茂 原 市 本 納 公 民 館	本納1741-1	34-2349
〃 鶴 枝 公 民 館	上永吉1012	25-1834
〃 市 民 体 育 館	高師2165	23-2811
〃 社 会 教 育 セ ン タ ー	早野17-1	22-5090
〃 青 少 年 指 導 セ ン タ ー	早野17-1	22-4466
茂原市立美術館・郷土資料館	高師1345-1	26-2131
茂 原 市 立 図 書 館	高師1735 茂原アスモショッピングプラザ2階	23-6151
茂 原 市 学 校 給 食 セ ン タ ー	下永吉505-1	24-6920
〃 総 合 市 民 セ ン タ ー	町保13-20	24-9511
〃 豊 岡 福 祉 セ ン タ ー	栗生野2675-4	34-8321
〃 五 郷 福 祉 セ ン タ ー	綱島656	25-7880
〃 豊 田 福 祉 セ ン タ ー	長尾148	26-1105
〃 二 宮 福 祉 セ ン タ ー	国府関1683-1	26-3740
〃 東 郷 福 祉 セ ン タ ー	谷本1887-1	25-5882
〃 保 健 セ ン タ ー	高師3001	25-1725
〃 東 部 台 文 化 会 館	東部台1丁目7-15	23-8711
茂原市下水道課・川中島下水処理場	早野3750	23-3128
長生郡市広域市町村圏組合	下永吉2101	23-0107
長生郡市広域市町村圏組合 消 防 本 部 中 央 消 防 署	茂原598	24-0119
〃 本 納 分 署	本納2149-1	34-2119
〃 環 境 衛 生 課	下永吉2101	23-4944
〃 水 道 部	高師395-2	23-9481
〃 公 立 長 生 病 院	本納2777	34-2121
〃 長 南 聖 苑	長南町報恩寺579	46-3525
長生郡市保健センター	八千代1丁目5-4	24-1010
長生郡市夜間急病診療所	八千代1丁目5-4	24-1010
茂原市社会福祉協議会	町保13-20	23-1969

県関係

名 称	所 在 地	電 話
長生地域振興事務所	茂原1102-1	22-1711
茂原県税事務所	茂原1102-1	22-1721
長生健康福祉センター (長生保健所)	茂原1102-1	22-5167
長生農業事務所	茂原1102-1	25-1141
長生土木事務所	茂原1102-1	24-4521
東上総教育事務所	八千代2丁目10	23-8125
東上総児童相談所	高師3007-6	27-1733
茂原警察署	早野新田7	22-0110
南総食肉衛生検査所	上林203-1	24-6511

国関係

名 称	所 在 地	電 話
千葉地方法務局茂原支局	高師台1丁目5-3	24-2188
茂原税務署	高師台1丁目5-1	22-2166
ハローワーク茂原(茂原公共職業安定所)	高師台1丁目5-1	25-8609
茂原労働基準監督署	萩原町3丁目20-3	22-4551
ねんきんサテライト茂原 (千葉年金事務所茂原分室)	千代田町1丁目6 茂原サンヴェルプラザ1階	23-2530

保育所

名 称	所 在 地	電 話	
公立	東郷保育所	谷本1795	22-2832
	豊田保育所	ゆたか38-1	22-5056
	鶴枝保育所	上永吉1013-1	22-4709
	二宮保育所	国府関1536-1	22-4894
	町保保育所	高師555-28	22-2544
	朝日の森保育所	茂原1016	22-3126
私立	東茂原保育園	東茂原13-21	23-6513
	はぐくみ	緑ヶ丘1丁目48-11	22-8187

幼稚園

名 称	所 在 地	電 話	
公立	新茂原幼稚園	上林56-2	24-8710
私立	エンゼル幼稚園	八千代1丁目11-1	22-3210
	茂原聖マリア幼稚園	高師980	22-4386
	もばら幼稚園	東郷842-2	24-1095

認定こども園

名 称	所 在 地	電 話	
私立	高師保育園	高師864-1	22-2419
	ふたば幼稚園	茂原646	22-3964
	認定こども園アップル幼稚園	押日595	24-6685
	ほのおかこども園	本納3302-1	44-6821
	もばら空と杜のこども園	綱島101-1	47-2880

小学校

名 称		所 在 地	電 話
公立	東 郷 小 学 校	谷本142	22-2834
	豊 田 小 学 校	長尾156	22-3779
	茂 原 小 学 校	茂原614	23-5155
	西 小 学 校	茂原1229-1	22-3719
	五 郷 小 学 校	綱島1185	24-1161
	鶴 枝 小 学 校	上永吉955	22-2829
	萩 原 小 学 校	萩原町1丁目17	24-2161
	中 の 島 小 学 校	中の島町451	22-3910
	東 部 小 学 校	東部台1丁目9-1	23-5184
	本 納 小 学 校	本納1623	34-2031
	豊 岡 小 学 校	弓渡255	34-7757
	二 宮 小 学 校	緑ヶ丘4丁目38	22-0789

中学校

名 称		所 在 地	電 話
公立	東 中 学 校	東郷301	24-2141
	冨 士 見 中 学 校	押日1468	23-7145
	茂 原 中 学 校	高師427	22-2320
	南 中 学 校	上永吉1185-2	23-8825
	本 納 中 学 校	本納1623	34-2074
	早 野 中 学 校	早野206-1	25-0951

高等学校

名 称		所 在 地	電 話
公立	長 生 高 等 学 校	高師286	22-3378
	茂 原 高 等 学 校	高師1300	22-4505
	茂 原 樟 陽 高 等 学 校	上林283	22-3315
私立	茂 原 北 陵 高 等 学 校	吉井上128	34-3211
	ヒューマンキャンパスのぞみ高等学校	緑ヶ丘1丁目53	44-7541

郵便局

名 称	所 在 地	電 話
茂 原 郵 便 局	茂原248	0570-943-192
茂 原 駅 前 郵 便 局	高師755	23-6523
二 宮 本 郷 郵 便 局	国府関1476-1	23-6525
鶴 枝 郵 便 局	上永吉539-1	23-6527
茂 原 高 師 郵 便 局	高師266-21	23-6524
茂 原 大 芝 郵 便 局	大芝382-6	23-6519
新 茂 原 駅 前 郵 便 局	長尾2695-11	23-6528
茂 原 早 野 郵 便 局	早野2702-4	23-6529
茂 原 東 郷 郵 便 局	東郷1397-3	23-6520
茂 原 緑 町 郵 便 局	緑町51-8	24-2083
茂 原 東 部 台 郵 便 局	茂原1596-11	25-3233
茂 原 緑 ヶ 丘 郵 便 局	緑ヶ丘1丁目41-1	25-1717
本 納 郵 便 局	本納1597-1	34-3157
本 納 南 吉 田 郵 便 局	南吉田1717-9	34-7725
新 治 郵 便 局	下太田141-1	34-3151

金融機関

名 称	所 在 地	電 話
千葉銀行茂原支店・茂原南支店	茂原365-1	24-2111
千葉銀行茂原東支店	町保1-10	24-6611
千葉興業銀行茂原支店	町保1(アルカード茂原)	23-5111
京葉銀行茂原支店	茂原600-4	25-1161
京葉銀行茂原緑ヶ丘支店	緑ヶ丘1丁目42-1	22-1151
りそな銀行茂原支店	千代田町1丁目4-1	23-6211
銚子信用金庫茂原支店	茂原547	22-3348
中央労働金庫茂原支店	高師町2丁目11-8	23-6611
房総信用組合本店	高師町1丁目10-5	22-6111
房総信用組合町保支店	町保42-22	24-2321
房総信用組合本納支店	本納1773	34-3302

報道機関

名 称	電 話
千葉日報社茂原支局	25-6628
朝日新聞社千葉総局	043-223-1911
読売新聞社茂原通信部	22-2524
毎日新聞社茂原通信部	23-0505
産経新聞社千葉総局	043-225-2171

交通機関

名 称	所 在 地	電 話
茂 原 駅	町保1	050-2016-1600
新 茂 原 駅	長尾2667	
本 納 駅	本納1791	

その他

名 称	所 在 地	電 話
茂原商工会議所	茂原443	22-3361
茂原商工会議所本納支所	本納2001	34-2090
長生農業協同組合本所	高師1153	24-5111
長生農業協同組合茂原支所	鷺巣103	24-5118
長生農業協同組合東郷支所	小轡112	23-8181
長生農業協同組合本納支所	本納1747	34-2233
茂原市シルバー人材センター	茂原168	25-4140

令和7年版統計もばら

令和8年3月発行

発行 茂原市

〒297-8511 茂原市道表1番地

TEL 0475 (23) 2111 (代表)

編集 茂原市 総合企画部 企画政策課

TEL 0475 (20) 1516

MAIL kikaku3@city.mobara.chiba.jp