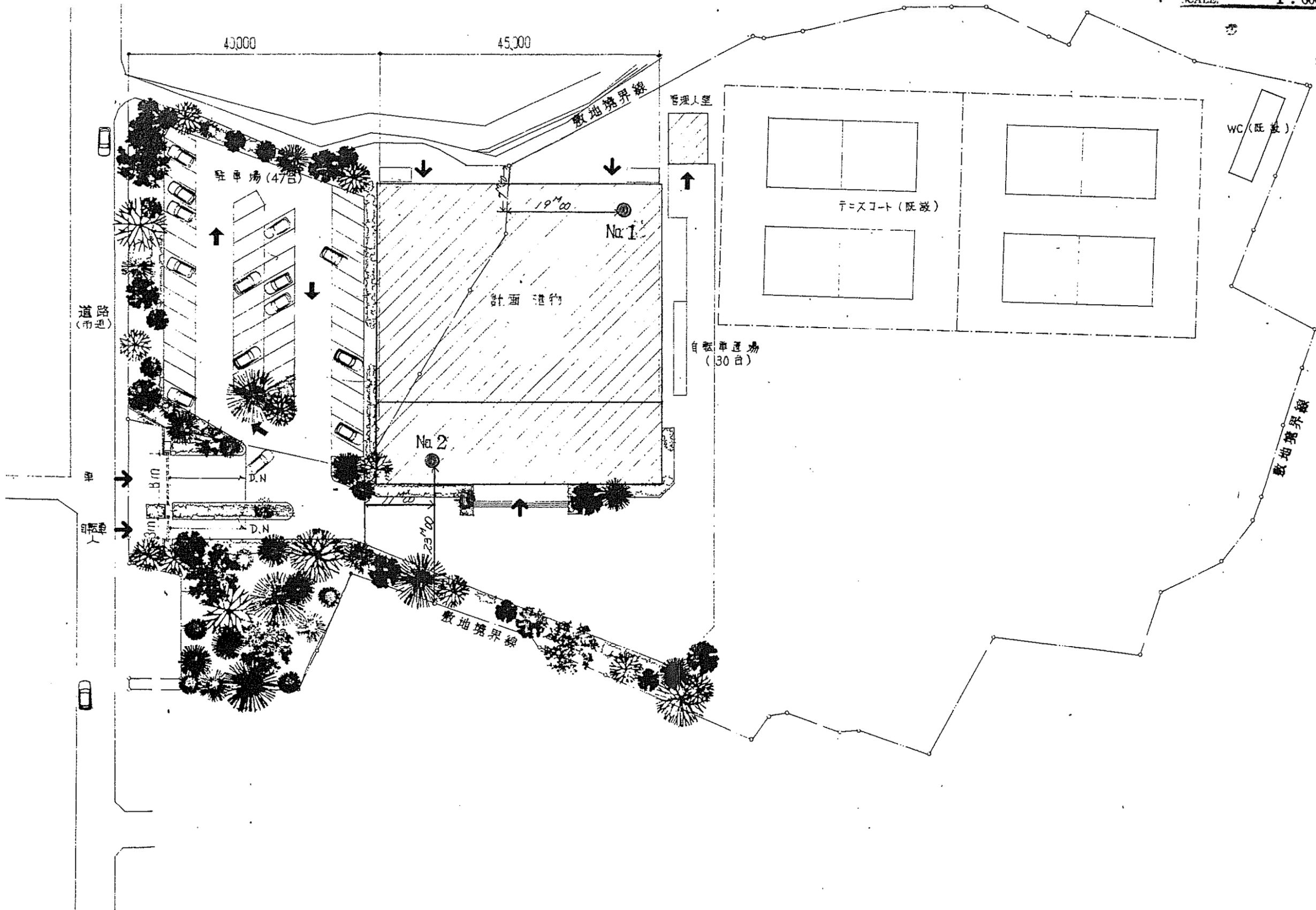
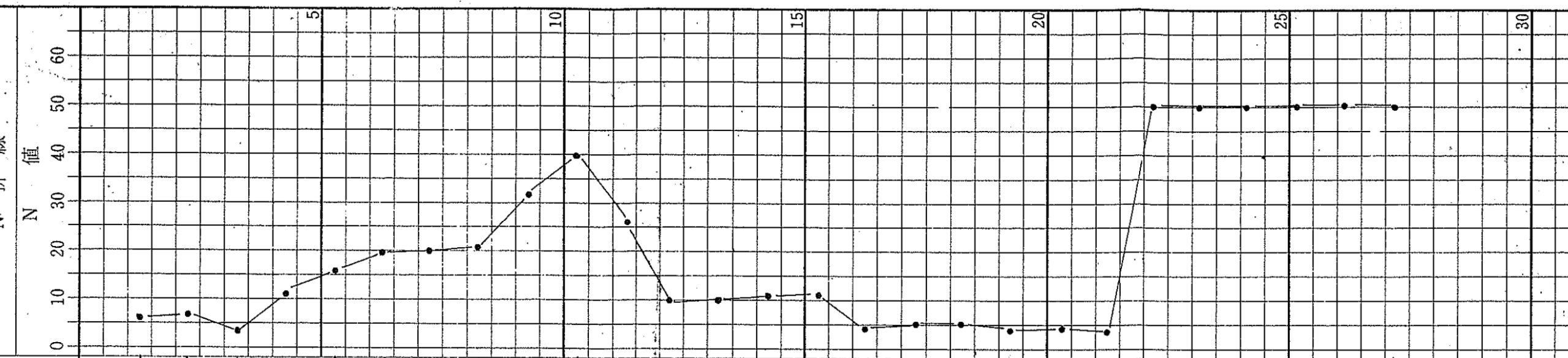


図名 No.5
配置
SCALE 1:600

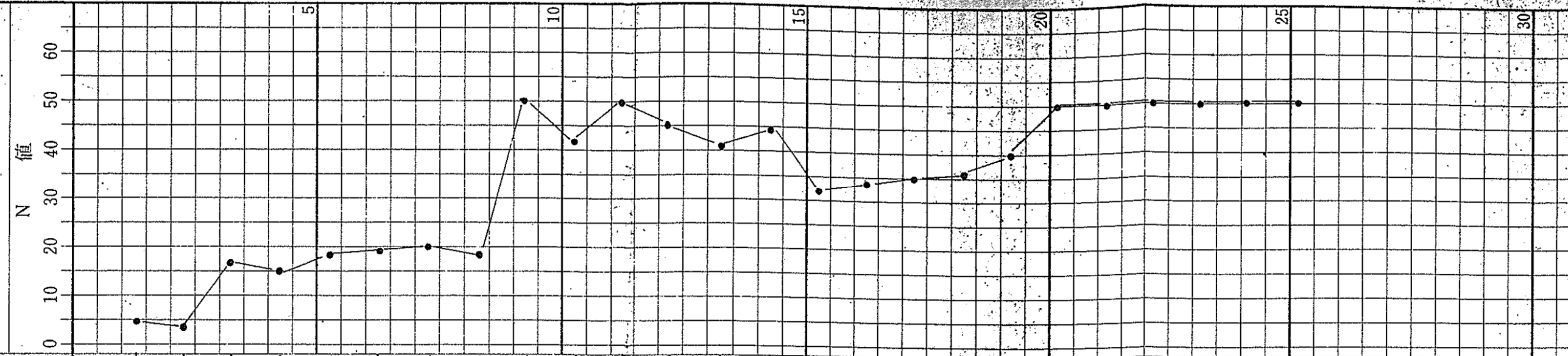


メーソル (m)		層面標高 (m)		層面深度 (m)		地盤 (岩相) 状態				性状		標準貫入試験 (JIS A1219)	
層厚 (m)	記号	名称	色彩	記事	孔内水位	採取深度 (m)	試料番号	深度 (m)	N 値 (回/cm)	打撃回数 (回) と貫入量 (cm) の関係	N 値	N 折線	
0.40		埋土	黄灰	上部碎石 以下細砂	m.03 ▽ ≡	1	1	1.15	6	2 2 2 2	0		
		砂混じりシルト	黄青灰	細砂、微細砂混じる 土丹片混じる 腐植物極少量混じる		2	2	2.45	30	10 10 10	10		
2.80		シルト質細砂	暗灰	雲母片極少量混じる 含水や大		3	3	3.15	30	10 10 10	10		
3.50			暗灰	粒子均一		4	4	3.45	11	3 4 4	4		
			暗灰	含水小		5	5	4.45	30	10 10 10	10		
			暗灰	貝殻片、雲母片少量混じる		6	6	5.15	16	4 6 6	6		
8.80		細砂	暗青灰	貝殻片少量混じる		7	7	5.45	30	10 10 10	10		
		シルト質細砂	暗青灰	含水中		8	8	6.15	19	5 6 8	8		
10.60			暗青灰	貝殻片少量混じる		9	9	6.45	30	10 10 10	10		
		細砂	暗青灰	含水中		10	10	7.15	20	5 7 8	8		
11.90		細砂	暗青灰	粒子均一 含水 貝殻片少量混じる 雲母片極少量混じる		11	11	7.45	30	10 10 10	10		
12.50			暗青灰	細砂少量混じる 含水中		12	12	8.15	21	6 7 8	8		
			暗青灰	土丹片少量混じる	13	13	8.45	30	10 10 10	10			
15.50			褐	腐植物、貝殻片少量混じる	14	14	9.15	22	10 11 11	11			
			暗青灰	土丹片少量混じる	15	15	9.45	30	10 10 10	10			
			暗青灰	含水中	16	16	10.15	40	11 13 16	16			
			暗青灰	腐植物、貝殻片極少量混じる	17	17	10.45	30	10 10 10	10			
			暗青灰	土丹片少量混じる	18	18	11.15	26	7 9 10	10			
18.50			暗青灰	腐植物、貝殻片極少量混じる	19	19	11.45	30	10 10 10	10			
			暗青灰	同上	20	20	12.15	10	3 3 4	4			
			暗青灰	土丹片少量混じる	21	21	12.45	30	10 10 10	10			
20.50			暗青灰	腐植物、貝殻片極少量混じる	22	22	13.15	10	3 4 3	3			
			暗青灰	同上	23	23	13.45	30	10 10 10	10			
21.95		シルト	青灰	含水や大 腐植物少量混じる	24	24	14.15	11	3 4 4	4			
			青灰	所々細砂を斑点状に少量混じる	25	25	14.45	30	10 10 10	10			
			青灰	貝殻片少量混じる	26	26	15.15	11	3 1 1 1	1			
			青灰	同上	27	27	15.45	30	10 10 10	10			
			青灰	腐植物少量混じる	28	28	16.15	18	10 18	18			
			青灰	同上	29	29	16.45	18	10 18	18			
			青灰	同上	30	30	17.15	18	10 18	18			
			青灰	同上	31	31	17.45	18	10 18	18			
			青灰	同上	32	32	18.15	18	10 18	18			
			青灰	同上	33	33	18.45	18	10 18	18			
			青灰	同上	34	34	19.15	18	10 18	18			
			青灰	同上	35	35	19.45	18	10 18	18			
			青灰	同上	36	36	20.15	18	10 18	18			
			青灰	同上	37	37	20.45	18	10 18	18			
			青灰	同上	38	38	21.15	18	10 18	18			
			青灰	同上	39	39	21.45	18	10 18	18			
			青灰	同上	40	40	22.15	18	10 18	18			
			青灰	同上	41	41	22.45	18	10 18	18			
			青灰	同上	42	42	23.15	18	10 18	18			
			青灰	同上	43	43	23.45	18	10 18	18			
			青灰	同上	44	44	24.15	18	10 18	18			
			青灰	同上	45	45	24.45	18	10 18	18			
			青灰	同上	46	46	25.15	18	10 18	18			
			青灰	同上	47	47	25.45	18	10 18	18			
			青灰	同上	48	48	26.15	18	10 18	18			
			青灰	同上	49	49	26.45	18	10 18	18			
			青灰	同上	50	50	27.15	18	10 18	18			
			青灰	同上	51	51	27.31	18	10 18	18			



標準貫入試験 (JIS A1219)

メートル (m)	層面深度 (m)		地盤 (岩相) 状態				性状		試料番号	深度 (m)	N 値 (回/cm)	打撃回数 (回) と貫入量 (cm) の関係	N 折線	
	層面標高 (m)	層厚 (m)	記号	名称	色	記事	相対密度	孔内水位					N 値	値
0	0.40	0.40		埋土	黄灰	上部碎石 以下細砂	1.75	≡	1	1.15	5		0	5
1	1.80	1.40		細砂	灰	粒子不均一 含水大 貝殻片少量混じる			2	1.45 2.15	30 3	10 10 10 10	10	10
2	2.90	1.10		砂混じりシルト	暗青灰	全体に細砂混じる 含水中 植物根、腐植物少量混じる			3	3.45 4.15	30 15	10 10 10 10	10	15
3						粒子均一 含水小			4	4.45 5.15	30 18	10 10 10 10	10	18
4						貝殻片、雲母片少量混じる			5	5.45 6.15	30 19	10 10 10 10	10	19
5	9.10	6.20		細砂	暗灰				6	6.45 7.15	30 20	10 10 10 10	10	20
6						斑点状に細砂を少量混じる			7	7.45 8.15	30 18	10 10 10 10	10	18
7						貝殻片極少量混じる 含水小			8	8.45 9.15	30 50	10 10 10 10	10	50
8						含水小 雲母片極少量混じる			9	9.45 10.15	26 42	10 10 10 10	10	42
9	14.70	5.60		硬質シルト	緑灰				10	10.45 11.15	30 50	10 10 10 10	10	30
10									11	11.45 12.15	30 45	10 10 10 10	10	45
11									12	12.45 13.15	30 41	10 10 10 10	10	41
12									13	13.45 14.15	30 44	10 10 10 10	10	44
13									14	14.45 15.15	30 32	10 10 10 10	10	32
14									15	15.45 16.15	30 33	10 10 10 10	10	33
15									16	16.45 17.15	30 35	10 10 10 10	10	35
16									17	17.45 18.15	30 36	10 10 10 10	10	36
17									18	18.45 19.15	30 40	10 10 10 10	10	40
18	18.80	4.10		細砂	暗青灰				19	19.45 20.15	30 50	10 10 10 10	10	50
19									20	20.38 21.15	23 50	10 10 10 10	10	23
20									21	21.37 22.15	22 50	10 10 10 10	10	22
21									22	22.36 23.15	21 50	10 10 10 10	10	21
22									23	23.35 24.15	20 50	10 10 10 10	10	20
23									24	24.33 25.15	18 50	10 10 10 10	10	18
24									25	25.34	19	10	10	19
25	25.34	6.54		固結シルト	暗灰				26					
26									27					
27									28					
28									29					
29									30					



地層想定断面図

縮尺 縦 1:200
横 1:300

