


公共施設カルテ		大分類	供給処理施設
番号	80	中分類	供給処理施設
施設名称	東郷第一地区農業集落排水処理施設	所管課	農政課

■施設基本情報

所在地	茂原市六ツ野2964番地1													
根拠法令等	茂原市農業集落排水処理施設条例													
設置目的 事業内容	農業用排水の水質保全、生活環境の改善を図るため農業集落におけるし尿、生活雑排水の汚水を処理する。													
土地情報	土地明細	六ツ野2964-1、2964-2、2965												
	敷地面積	6417.00	㎡	借地面積	㎡（ 千円）									
	区域区分	都市計画区域内区域区分未設定		用途地域	無指定地域									
	容積率	200	%	建ぺい率	60 %									
建物情報	施設延床面積	1855.96	㎡	配置形態	単独									
	構造	鉄筋コンクリート造	棟数	1	階層	地上 2 階 地下 1 階								
	耐震診断	不要		耐震補強	不要		Is値							
	指定避難所	×	収容可能人数	人	指定緊急避難場所	洪水	×	崖崩れ	×	地震	×	津波	×	大規模火事
代表建築物 建築・補修等 の履歴		年	対象建物施設	費用	財源内訳（千円）									
					国・県	市債	その他	一般財源						
		新築	H9	汚水処理場	1,302,000	911,400	247,380	130,200	13,020					
供給処理施設	配管等状況	電気	有	公営水道	有	公共下水道	無	都市ガス	無					



■管理運営状況

管理形態	直営（一部委託あり）									
主な 委託 内容	電気工作物保安管理業務				保守点検業務					
運営時間	～		休日	バリアフリー状況 非対応						
管理に要した人数	年度	正職員		会計年度任用職員						
	R4	0.1	人	人						
	R5	0.1	人	人						
	R6	0.1	人	人						
年	年間供用日数	年間利用者数		1日あたりの利用者数						
R4	日	人		人						
R5	日	人		人						
R6	日	人		人						
特記事項										
貸室名	稼働率	件数	貸室名	稼働率	件数	貸室名	稼働率	件数		
	%	件		%	件		%	件		
	%	件		%	件		%	件		
	%	件		%	件		%	件		
	%	件		%	件		%	件		
	%	件		%	件		%	件		

(人) 年間利用者数




年間利用者数

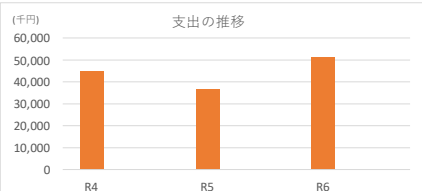
■管理運営費用

	項目	R4	R5	R6
収入 (千円)	使用料・手数料	71,113	60,245	69,756
	貸付料			
	その他収入	3,250	2,500	5,500
	収入計	74,363	62,745	75,256
支出 (千円)	人件費	756	756	756
	光熱水費	16,677	12,219	12,631
	委託料	26,934	21,163	28,562
	使用料・賃借料			
	修繕料・原材料費	630	172	5,403
	役務費	148	166	165
	工事費			
	その他		2,494	3,628
	支出計	45,145	36,970	51,145
特記事項	使用料について、東郷地区第二ポンプ場、第三ポンプ場分を含めている。			

(千円) 収入の推移



支出の推移



■付帯施設

番号	建物名称	種別	建築年	建築費用 (千円)	延床面積	構造	地上	地下	耐震診断	耐震補強	備考
1					㎡						
2					㎡						
3					㎡						
4					㎡						
5					㎡						
特記事項											

備考

公共施設カルテ		大分類	供給処理施設
番号	81	中分類	供給処理施設
施設名称	東郷第一地区農業集落排水処理施設 第二ポンプ場	所管課	農政課

■施設基本情報

所在地	茂原市六ツ野3157番地3													
根拠法令等	茂原市農業集落排水処理施設条例													
設置目的 事業内容	真空を発生させることによって真空弁ユニットからの汚水をポンプ場内の集水タンクに集め、圧送ポンプで汚水処理施設に送る。													
土地情報	土地明細	六ツ野3157-3												
	敷地面積	311.58	㎡	借地面積	㎡（ 千円）									
	区域区分	都市計画区域内区域区分未設定		用途地域	無指定地域									
	容積率	200	%	建ぺい率	60 %									
建物情報	施設延床面積	107.27	㎡	配置形態	単独									
	構造	鉄筋コンクリート造		棟数	1	階層	地上 1 階 地下 1 階							
	耐震診断	不要		耐震補強	不要		Is値							
	指定避難所	×	収容可能人数	人	指定緊急避難場所	洪水	×	崖崩れ	×	地震	×	津波	×	大規模火事
代表建築物 建築・補修等 の履歴		年	対象建物施設		費用	財源内訳（千円）								
						国・県	市債	その他	一般財源					
		新築	H7	ポンプ小屋	66,000	49,500	3,762	12,540	198					
供給処理施設	配管等状況	電気	有	公営水道	有	公共下水道	無	都市ガス	無					



■管理運営状況

管理形態	直営（一部委託あり）																	
主な 委託 内容	電気工作物保安管理業務				保守点検業務													
運営時間	～		休日		バリアフリー状況 非対応													
管理に要した人数	年度	正職員		会計年度任用職員		<div>(人)</div> <div>年間利用者数</div> <div>■ 年間利用者数</div> <table><thead><tr><th>年度</th><th>年間利用者数</th></tr></thead><tbody><tr><td>R4</td><td>0.1</td></tr><tr><td>R5</td><td>0.1</td></tr><tr><td>R6</td><td>0.1</td></tr></tbody></table>					年度	年間利用者数	R4	0.1	R5	0.1	R6	0.1
年度	年間利用者数																	
R4	0.1																	
R5	0.1																	
R6	0.1																	
R4	0.1	人	人															
R5	0.1	人	人															
R6	0.1	人	人															
年度	年間供用日数	年間利用者数		1日あたりの利用者数														
R4	日	人		人														
R5	日	人		人														
R6	日	人		人														
特記事項																		
貸室名	稼働率	件数	貸室名	稼働率	件数	貸室名	稼働率	件数										
	%	件		%	件		%	件										
	%	件		%	件		%	件										
	%	件		%	件		%	件										
	%	件		%	件		%	件										
	%	件		%	件		%	件										

■管理運営費用

	項目	R4	R5	R6									
収入 (千円)	使用料・手数料				<div>(千円)</div> <div>収入の推移</div> <table><thead><tr><th>年度</th><th>収入</th></tr></thead><tbody><tr><td>R4</td><td>0.1</td></tr><tr><td>R5</td><td>0.1</td></tr><tr><td>R6</td><td>0.1</td></tr></tbody></table>	年度	収入	R4	0.1	R5	0.1	R6	0.1
年度	収入												
R4	0.1												
R5	0.1												
R6	0.1												
貸付料													
その他収入													
支出 (千円)	収入計				<div>(千円)</div> <div>支出の推移</div> <table><thead><tr><th>年度</th><th>支出</th></tr></thead><tbody><tr><td>R4</td><td>6,500</td></tr><tr><td>R5</td><td>4,000</td></tr><tr><td>R6</td><td>4,500</td></tr></tbody></table>	年度	支出	R4	6,500	R5	4,000	R6	4,500
年度	支出												
R4	6,500												
R5	4,000												
R6	4,500												
人件費	756	756	756										
光熱水費	5,608	3,031	3,160										
委託料	326	303	590										
使用料・賃借料													
修繕料・原材料費	99		16										
役務費	8	11	8										
工事費													
その他													
	支出計	6,797	4,101	4,530									
特記事項	使用料収入は東郷第一地区汚水処理場に計上。												

■付帯施設

番号	建物名称	種別	建築年	建築費用 (千円)	延床面積	構造	地上	地下	耐震診断	耐震補強	備考
1					㎡						
2					㎡						
3					㎡						
4					㎡						
5					㎡						
特記事項											

備考

公共施設カルテ		大分類	供給処理施設
番号	82	中分類	供給処理施設
施設名称	東郷第一地区農業集落排水処理施設 第三ポンプ場	所管課	農政課

■施設基本情報

所在地	茂原市六ツ野3415番地2													
根拠法令等	茂原市農業集落排水処理施設条例													
設置目的 事業内容	真空を発生させることによって真空弁ユニットからの汚水をポンプ場内の集水タンクに集め、圧送ポンプで汚水処理施設に送る。													
土地情報	土地明細	六ツ野3415-2												
	敷地面積	330.15	㎡	借地面積	㎡（ 千円）									
	区域区分	都市計画区域内区域区分未設定		用途地域	無指定地域									
	容積率	200	%	建ぺい率	60 %									
建物情報	施設延床面積	107.28	㎡	配置形態	単独									
	構造	鉄筋コンクリート造		棟数	1	階層	地上 1 階 地下 1 階							
	耐震診断	不要		耐震補強	不要		Is値							
	指定避難所	×	収容可能人数	人	指定緊急避難場所	洪水	×	崖崩れ	×	地震	×	津波	×	大規模火事
代表建築物 建築・補修等 の履歴		年	対象建物施設		費用	財源内訳（千円）								
						国・県	市債	その他	一般財源					
		新築	H8	ポンプ小屋	66,000	49,500	3,762	12,540	198					
供給処理施設	配管等状況	電気	有	公営水道	有	公共下水道	無	都市ガス	無					



■管理運営状況

管理形態	直営（一部委託あり）																	
主な 委託 内容	電気工作物保安管理業務					保守点検業務												
運営時間	～		休日		バリアフリー状況 非対応													
管理に要した人数	年度	正職員		会計年度任用職員		<div>(人)</div> <div>年間利用者数</div> <div>■ 年間利用者数</div> <table><thead><tr><th>年度</th><th>年間利用者数</th></tr></thead><tbody><tr><td>R4</td><td>0.1</td></tr><tr><td>R5</td><td>0.1</td></tr><tr><td>R6</td><td>0.1</td></tr></tbody></table>					年度	年間利用者数	R4	0.1	R5	0.1	R6	0.1
年度	年間利用者数																	
R4	0.1																	
R5	0.1																	
R6	0.1																	
R4	0.1	人	人															
R5	0.1	人	人															
R6	0.1	人	人															
年度	年間供用日数	年間利用者数		1日あたりの利用者数														
R4	日	人		人														
R5	日	人		人														
R6	日	人		人														
特記事項																		
貸室名	稼働率	件数	貸室名	稼働率	件数	貸室名	稼働率	件数										
	%	件		%	件		%	件										
	%	件		%	件		%	件										
	%	件		%	件		%	件										
	%	件		%	件		%	件										
	%	件		%	件		%	件										

■管理運営費用

	項目	R4	R5	R6									
収入 (千円)	使用料・手数料				<div>(千円)</div> <div>収入の推移</div> <table><thead><tr><th>年度</th><th>収入</th></tr></thead><tbody><tr><td>R4</td><td>0.1</td></tr><tr><td>R5</td><td>0.1</td></tr><tr><td>R6</td><td>0.1</td></tr></tbody></table>	年度	収入	R4	0.1	R5	0.1	R6	0.1
年度	収入												
R4	0.1												
R5	0.1												
R6	0.1												
貸付料													
その他収入													
支出 (千円)	収入計				<div>(千円)</div> <div>支出の推移</div> <table><thead><tr><th>年度</th><th>支出</th></tr></thead><tbody><tr><td>R4</td><td>5,853</td></tr><tr><td>R5</td><td>5,035</td></tr><tr><td>R6</td><td>6,001</td></tr></tbody></table>	年度	支出	R4	5,853	R5	5,035	R6	6,001
年度	支出												
R4	5,853												
R5	5,035												
R6	6,001												
人件費	756	756	756										
光熱水費	4,722	3,943	4,619										
委託料	326	303	590										
使用料・賃借料													
修繕料・原材料費													
役務費	49	33	36										
工事費													
その他													
	支出計	5,853	5,035	6,001									
特記事項	使用料収入は東郷第一地区汚水処理場に計上。												

■付帯施設

番号	建物名称	種別	建築年	建築費用 (千円)	延床面積	構造	地上	地下	耐震診断	耐震補強	備考
1					㎡						
2					㎡						
3					㎡						
4					㎡						
5					㎡						
特記事項											

備考

公共施設カルテ		大分類	供給処理施設
番号	83	中分類	供給処理施設
施設名称	豊岡第一地区農業集落排水処理施設	所管課	農政課

■施設基本情報

所在地	茂原市南吉田1075番地2														
根拠法令等	茂原市農業集落排水処理施設条例														
設置目的 事業内容	農業用排水の水質保全、生活環境の改善を図るため農業集落におけるし尿、生活雑排水の汚水を処理する。														
土地情報	土地明細	南吉田1075-2、1076、1080													
	敷地面積	5790.00	㎡	借地面積	㎡（ 千円）										
	区域区分	都市計画区域内区域区分未設定		用途地域	無指定地域										
	容積率	200	%	建ぺい率	60						%				
建物情報	施設延床面積	1115.65	㎡	配置形態	単独										
	構造	鉄筋コンクリート造	棟数	1		階層	地上 2 階 地下 1 階								
	耐震診断	不要		耐震補強	不要		Is値								
	指定避難所	×	収容可能人数	人		指定緊急避難場所	洪水	×	崖崩れ	×	地震	×	津波	×	大規模火事
代表建築物 建築・補修等 の履歴		年	対象建物施設		費用	財源内訳（千円）									
						国・県	市債	その他	一般財源						
		新築	H9	污水处理場	848,000	593,600	120,840	127,200	6,360						
供給処理施設	配管等状況	電気	有	公営水道	有	公共下水道	無	都市ガス	無						



■管理運営状況

管理形態	直営（一部委託あり）									
主な 委託 内容	電気工作物保安管理業務					保守点検業務				
運営時間	～		休日		バリアフリー状況 非対応					
管理に要した人数	年度	正職員		会計年度任用職員		<div>(人)</div> <div>年間利用者数</div> <div>■ 年間利用者数</div>				
	R4	0.1	人	人						
	R5	0.1	人	人						
	R6	0.1	人	人						
年	年間供用日数	年間利用者数		1日あたりの利用者数						
R4	日	人		人						
R5	日	人		人						
R6	日	人		人						
特記事項										
貸室名	稼働率	件数	貸室名	稼働率	件数	貸室名	稼働率	件数		
	%	件		%	件		%	件		
	%	件		%	件		%	件		
	%	件		%	件		%	件		
	%	件		%	件		%	件		
	%	件		%	件		%	件		

■管理運営費用

	項目	R4	R5	R6
収入 （千円）	使用料・手数料	33,585	28,398	32,754
	貸付料			
	その他収入	500	1,500	1,000
	収入計	34,085	29,898	33,754
支出 （千円）	人件費	756	756	756
	光熱水費	8,759	6,376	6,516
	委託料	7,880	5,719	9,590
	使用料・賃借料			
	修繕料・原材料費	518	13	
	役務費	95	100	109
	工事費			
	その他		2,494	3,628
	支出計	18,008	15,458	20,599
特記事項				

収入の推移

支出の推移


番号	建物名称	種別	建築年	建築費用 （千円）	延床面積	構造	地上	地下	耐震診断	耐震補強	備考
1					㎡						
2					㎡						
3					㎡						
4					㎡						
5					㎡						
特記事項											

備考

公共施設カルテ		大分類	供給処理施設
番号	84	中分類	供給処理施設
施設名称	豊岡第二地区農業集落排水処理施設	所管課	農政課

施設基本情報

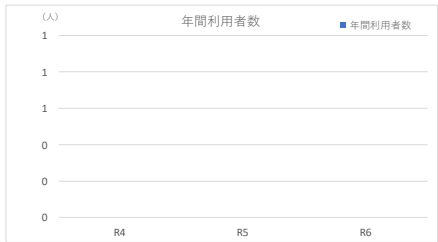
所在地	茂原市宣場3522番地4													
根拠法令等	茂原市農業集落排水処理施設条例													
設置目的 事業内容	農業用排水の水質保全、生活環境の改善を図るため農業集落におけるし尿、生活雑排水の汚水を処理する。													
土地情報	土地明細	宣場3522-4、3522-5、3522-6、3523-2												
	敷地面積	2145.02	㎡	借地面積	㎡（千円）									
	区域区分	都市計画区域内区域区分未設定			無指定地域									
	容積率	200	%	建ぺい率	60 %									
建物情報	施設延床面積	557.26	㎡	配置形態	単独									
	構造	鉄筋コンクリート造		棟数	1	階層	地上 1 階 地下 階							
	耐震診断	不要		耐震補強	不要		Is値							
	指定避難所	×	収容可能人数	人	指定緊急避難場所	洪水	×	崖崩れ	×	地震	×	津波	×	大規模火事
代表建築物 建築・補修等 の履歴		年	対象建物施設		費用	財源内訳（千円）								
						国・県	市債	その他	一般財源					
		新築	H11	污水处理場	619,000	433,300	137,015	41,473	7,212					
供給処理施設	配管等状況	電気	有	公営水道	有	公共下水道	無	都市ガス	無					





■管理運営状況

管理形態		直営（一部委託あり）【									
主な委託内容	電気工作物保安管理業務					保守点検業務					
運営時間		～		休日				バリアフリー状況 非対応			
管理に要した人数	年度	正職員			会計年度任用職員						
	R4	0.1 人			人						
	R5	0.1 人			人						
	R6	0.1 人			人						
年度	年間供用日数		年間利用者数			1日あたりの利用者数					
R4	日		人			人					
R5	日		人			人					
R6	日		人			人					
特記事項											
貸室名		稼働率		件数		貸室名		稼働率		件数	
		%		件				%		件	
		%		件				%		件	
		%		件				%		件	
		%		件				%		件	
		%		件				%		件	



■管理運営費用					
	項目	R4	R5	R6	
収入 (千円)	使用料・手数料	13,385	11,327	13,121	
	貸付料				
	その他収入	500		500	
支出 (千円)	収入計	13,885	11,327	13,621	
	人件費	756	756	756	
	光熱水費	5,385	4,001	4,218	
	委託料	5,773	4,049	5,338	
	使用料・賃借料				
	修繕料・原材料費	569	10		
	役務費	88	88	97	
	工事費				
	その他		2,494	3,628	
	支出計	12,571	11,398	14,037	
特記事項					

■付帯施設											
番号	建物名称	種別	建築年	建築費用 (千円)	延床面積	構造	地上	地下	耐震診断	耐震補強	備考
1					㎡						
2					㎡						
3					㎡						
4					㎡						
5					㎡						
特記事項											

備考

公共施設カルテ		大分類	供給処理施設
番号	85	中分類	供給処理施設
施設名称	渋谷排水機場	所管課	土木管理課

■施設基本情報

所在地	茂原市新小曽13番地5															
根拠法令等	土地改良法															
設置目的 事業内容	周辺地域の農地に湛水被害が生じているため、被害を未然に防止するものであり、農林水産事業による湛水防除事業（渋谷地区）にて設置した。															
土地情報	土地明細	新小曽12-4、13-2、13-5、15-1、16-1、16-2、16-3、17-1、17-4、18-1、18-5、腰当385-1、385-3、386-1、386-3、386-5														
	敷地面積	2336.36	㎡	借地面積	㎡（ 千円）											
	区域区分	都市計画区域内区域区分非設定			用途地域	第1種中高層住居専用地域										
	容積率	200	%	建ぺい率	60 %											
建物情報	施設延床面積	180.53	㎡	配置形態	単独											
	構造	鉄筋コンクリート造			棟数	1			階層	地上 1 階 地下 階						
	耐震診断	不要			耐震補強	不要			Is値							
	指定避難所	×	収容可能人数	人		指定緊急避難場所	洪水	×	崖崩れ	×	地震	×	津波	×	大規模火事	×
代表建築物 建築・補修等 の履歴	年	対象建築物施設			費用		財源内訳（千円）									
							国・県	市債		その他			一般財源			
	新築	H16	排水機場		427,797		385,017	38,500					4,280			
供給処理施設	配管等状況	電気	有	公営水道	有	公共下水道	有	都市ガス	無							



■管理運営状況

管理形態		直営（一部委託あり）									
主な委託内容		自家用発電工作物保守点検委託				保守点検業務					
運営時間		～			休日			バリアフリー状況			非対応
管理に要した人数		年度	正職員			会計年度任用職員			<div>(人)</div> <div>年間利用者数</div> <div>■ 年間利用者数</div> <div>1</div> <div>1</div> <div>1</div> <div>0</div> <div>0</div> <div>0</div> <div>R4</div> <div>R5</div> <div>R6</div>		
		R4	0.1 人			人					
		R5	0.1 人			人					
		R6	0.1 人			人					
年度	年間供用日数		年間利用者数			1日あたりの利用者数					
R4	日		人			人					
R5	日		人			人					
R6	日		人			人					
特記事項											
貸室名		稼働率	件数	貸室名	稼働率	件数	貸室名	稼働率	件数		
		%	件		%	件		%	件		
		%	件		%	件		%	件		
		%	件		%	件		%	件		
		%	件		%	件		%	件		

■管理運営費用

		項目	R4	R5	R6
収入 (千円)		使用料・手数料			
		賃付料			
		その他収入			
		収入計			
支出 (千円)		人件費	756	756	756
		光熱水費	1,206	1,368	1,481
		委託料	921	923	968
		使用料・賃借料			
		修繕料・原材料費			
		役員費			
		工事費			
		その他			
		支出計	2,883	3,047	3,205
特記事項					

(千円)

収入の推移

年度	収入 (千円)
R4	100
R5	100
R6	100

(千円)

支出の推移

年度	支出 (千円)
R4	2,883
R5	3,047
R6	3,205

■付帯施設

番号	建物名称	種別	建築年	建築費用 (千円)	延床面積	構造	地上	地下	耐震診断	耐震補強	備考
1					m ²						
2					m ²						
3					m ²						
4					m ²						
5					m ²						
特記事項											
備考											

公共施設カルテ		大分類	供給処理施設
番号	86	中分類	供給処理施設
施設名称	川間排水機場	所管課	土木管理課

■施設基本情報

所在地	茂原市下永吉1654番地														
根拠法令等	河川法														
設置目的 事業内容	排水不良危険区域の排水対策 内水排水														
土地情報	土地明細	下永吉1598-2、1598-4、1651-1、1651-4、1651-5、1654、1655													
	敷地面積	612.00	㎡	借地面積	㎡	(千円)									
	区域区分	都市計画区域内区域区分未設定		用途地域	無指定地域										
	容積率	200	%	建ぺい率	60	%									
建物情報	施設延床面積	51.00	㎡	配置形態	単独										
	構造	その他		棟数	1	階層	地上 1 階 地下 階								
	耐震診断	不要		耐震補強	不要		Is値								
	指定避難所	×	収容可能人数	人	指定緊急避難場所	洪水	×	崖崩れ	×	地震	×	津波	×	大規模火事	×
代表建築物 建築・補修等 の履歴		年	対象建物施設		費用	財源内訳 (千円)									
						国・県	市債		その他		一般財源				
		新築	H7	排水機場	273,776										
供給処理施設	配管等状況	電気	有	公営水道	無	公共下水道	無	都市ガス	無						



■管理運営状況

管理形態	直営 (一部委託あり) 【 〃 】																		
主な 委託 内容	機械保守点検				自家発電工作物保守点検委託														
運営時間	～		休日		バリアフリー状況 非対応														
管理に要した人数	年度	正職員		会計年度任用職員		(人) 年間利用者数 ■ 年間利用者数													
	R4	0.1	人	人															
	R5	0.1	人	人															
	R6	0.1	人	人															
年	年間供用日数	年間利用者数		1日あたりの利用者数															
R4	日	人		人															
R5	日	人		人															
R6	日	人		人															
特記事項																			
貸室名	稼働率	件数	貸室名	稼働率	件数	貸室名	稼働率	件数	貸室名	稼働率	件数								
	%	件		%	件		%	件		%	件								
	%	件		%	件		%	件		%	件								
	%	件		%	件		%	件		%	件								
	%	件		%	件		%	件		%	件								
	%	件		%	件		%	件		%	件								

■管理運営費用

	項目	R4	R5	R6	(千円) 収入の推移										
収入 (千円)	使用料・手数料														
	貸付料														
	その他収入														
支出 (千円)	収入計				(千円) 支出の推移										
	人件費	756	756	756											
	光熱水費	1,595	1,888	1,892											
	委託料	1,061	1,069	1,736											
	使用料・賃借料														
	修繕料・原材料費		4,034	2,574											
	役務費														
	工事費														
特記事項	その他														
	支出計	3,412	7,747	6,958											

■付帯施設

番号	建物名称	種別	建築年	建築費用 (千円)	延床面積	構造	地上	地下	耐震診断	耐震補強	備考
1					㎡						
2					㎡						
3					㎡						
4					㎡						
5					㎡						
特記事項											

備 考

--

公共施設カルテ		大分類	供給処理施設
番号	87	中分類	供給処理施設
施設名称	藤根排水機場	所管課	土木管理課

■施設基本情報

所在地	茂原市下永吉1417番地1														
根拠法令等	河川法														
設置目的 事業内容	排水不良危険区域の排水対策 内水排水														
土地情報	土地明細	下永吉1416-1、1416-2、1417-1、1417-2													
	敷地面積	1261.00	㎡	借地面積	㎡（千円）										
	区域区分	都市計画区域城内区域区分未設定			無指定地域										
	容積率	200	%	建ぺい率	60 %										
建物情報	施設延床面積	107.00	㎡	配置形態	単独										
	構造	その他		棟数	1	階層	地上 1 階 地下 階								
	耐震診断	不要		耐震補強	不要		Is値								
	指定避難所	×	収容可能人数	人	指定緊急避難場所	洪水	×	崖崩れ	×	地震	×	津波	×	大規模火事	×
代表建築物 建築・補修等 の履歴		年	対象建物施設		費用	財源内訳（千円）									
						国・県	市債		その他		一般財源				
		新築	H10	排水機場	415,231										
供給処理施設	配管等状況	電気		有	公営水道	無	公共下水道	無	都市ガス	無					



■管理運営状況

管理形態	直営（一部委託あり）【 】																	
主な委託内容	機械保守点検				自家発電工作物保守点検委託													
運営時間	～		休日		バリアフリー状況 非対応													
管理に要した人数	年度	正職員		会計年度任用職員		<div>(人)</div> <div>年間利用者数</div> <div>■ 年間利用者数</div> <table><thead><tr><th>年度</th><th>年間利用者数</th></tr></thead><tbody><tr><td>R4</td><td>0.1</td></tr><tr><td>R5</td><td>0.1</td></tr><tr><td>R6</td><td>0.1</td></tr></tbody></table>					年度	年間利用者数	R4	0.1	R5	0.1	R6	0.1
年度	年間利用者数																	
R4	0.1																	
R5	0.1																	
R6	0.1																	
R4	0.1	人	人															
R5	0.1	人	人															
R6	0.1	人	人															
年度	年間供用日数	年間利用者数		1日あたりの利用者数														
R4	日	人		人														
R5	日	人		人														
R6	日	人		人														
特記事項																		
貸室名	稼働率	件数	貸室名	稼働率	件数	貸室名	稼働率	件数										
	%	件		%	件		%	件										
	%	件		%	件		%	件										
	%	件		%	件		%	件										
	%	件		%	件		%	件										
	%	件		%	件		%	件										

■管理運営費用

	項目	R4	R5	R6									
収入 (千円)	使用料・手数料				<div>(千円)</div> <div>収入の推移</div> <table><thead><tr><th>年度</th><th>収入</th></tr></thead><tbody><tr><td>R4</td><td>0.1</td></tr><tr><td>R5</td><td>0.1</td></tr><tr><td>R6</td><td>0.1</td></tr></tbody></table>	年度	収入	R4	0.1	R5	0.1	R6	0.1
年度	収入												
R4	0.1												
R5	0.1												
R6	0.1												
貸付料													
その他収入													
収入計													
支出 (千円)	人件費	756	756	756	<div>(千円)</div> <div>支出の推移</div> <table><thead><tr><th>年度</th><th>支出</th></tr></thead><tbody><tr><td>R4</td><td>3,412</td></tr><tr><td>R5</td><td>19,135</td></tr><tr><td>R6</td><td>5,339</td></tr></tbody></table>	年度	支出	R4	3,412	R5	19,135	R6	5,339
年度	支出												
R4	3,412												
R5	19,135												
R6	5,339												
光熱水費	1,595	1,888	1,892										
委託料	1,061	981	1,591										
使用料・賃借料													
修繕料・原材料費		15,510	1,100										
役務費													
工事費													
その他													
	支出計	3,412	19,135	5,339									
特記事項													

■付帯施設

番号	建物名称	種別	建築年	建築費用 (千円)	延床面積	構造	地上	地下	耐震診断	耐震補強	備考
1					㎡						
2					㎡						
3					㎡						
4					㎡						
5					㎡						
特記事項											

備考

公共施設カルテ		大分類	供給処理施設
番号	88	中分類	供給処理施設
施設名称	中の島排水機場	所管課	土木管理課

■施設基本情報

所在地	茂原市中の島町392番地																			
根拠法令等	河川法																			
設置目的 事業内容	排水不良危険区域の排水対策 内水排水																			
土地情報	土地明細		中の島町392、393、394																	
	敷地面積		914.00		㎡		借地面積		㎡（ 千円）											
	区域区分		都市計画区域内区域区分非設定			用途地域		第1種中高層住居専用地域												
	容積率		200		%		建ぺい率		60							%				
建物情報	施設延床面積		62.00		㎡		配置形態		単独											
	構造		その他			棟数		1		階層		地上 1 階 地下 階								
	耐震診断		不要			耐震補強		不要		Is値										
	指定避難所		×	収容可能人数		人		指定緊急避難場所		洪水	×	崖崩れ		×	地震	×	津波	×	大規模火事	×
代表建築物 建築・補修等 の履歴	年		対象建物施設		費用		財源内訳（千円）													
							国・県		市債		その他		一般財源							
	新築		H10		排水機場		838,089													
供給処理施設	配管等状況		電気		有		公営水道		有		公共下水道		有		都市ガス		無			


--

■管理運営状況

管理形態		直営（一部委託あり）															
主な委託内容		機械保守点検				自家用発電工物保守点検委託											
運営時間		～			休日			バリアフリー状況			非対応						
管理に要した人数		年度	正職員			会計年度任用職員			<div>(人)</div> <div>年間利用者数</div> <div>■ 年間利用者数</div> <div>1</div> <div>1</div> <div>1</div> <div>0</div> <div>0</div> <div>0</div> <div>R4</div> <div>R5</div> <div>R6</div>								
		R4	0.1 人			人											
		R5	0.1 人			人											
		R6	0.1 人			人											
年度	年間供用日数		年間利用者数			1日あたりの利用者数											
R4	日		人			人											
R5	日		人			人											
R6	日		人			人											
特記事項																	
貸室名		稼働率		件数		貸室名		稼働率		件数		貸室名		稼働率		件数	
		%		件				%		件				%		件	
		%		件				%		件				%		件	
		%		件				%		件				%		件	
		%		件				%		件				%		件	

■管理運営費用

項目		R4	R5	R6
収入 (千円)	使用料・手数料			
	貸付料			
	その他収入			
	収入計			
支出 (千円)	人件費	756	756	756
	光熱水費	908	1,562	1,508
	委託料	1,061	1,069	1,756
	使用料・賃借料			
	修繕料・原材料費	2,574	825	
	役務費			
	工事費			
	その他			
	支出計	5,299	4,212	4,020
特記事項				

(千円)

収入の推移

年度	収入
R4	100
R5	100
R6	100

(千円)

支出の推移

年度	支出
R4	5,300
R5	4,200
R6	4,000

■付帯施設

[illegible]

備考

公共施設カルテ		大分類	供給処理施設
番号	89	中分類	供給処理施設
施設名称	早野排水機場	所管課	土木管理課

■施設基本情報

所在地	茂原市早野1480番地															
根拠法令等	河川法															
設置目的 事業内容	排水不良危険区域の排水対策 内水排水															
土地情報	土地明細	早野1470-4、1470-5、1479-2、1480-1、1486-2、1486-12、1486-13、1486-14														
	敷地面積	1757.67	㎡	借地面積	㎡（千円）											
	区域区分	都市計画区域内区域区分非設定		用途地域	第1種中高層住居専用地域											
	容積率	200	%	建ぺい率	60 %											
	施設延床面積	404.17	㎡	配置形態	単独											
建物情報	構造	その他		棟数	1		階層	地上 2 階 地下 階								
	耐震診断	不要		耐震補強	不要		Is値									
	指定避難所	×	収容可能人数	人		指定緊急避難場所	洪水	×	崖崩れ	×	地震	×	津波	×	大規模火事	×
	代表建築物 建築・補修等 の履歴	年	対象建物施設		費用		財源内訳（千円）									
							国・県	市債		その他		一般財源				
	新築	R4	排水機場													
供給処理施設	配管等状況	電気		有	公営水道	有	公共下水道	有	都市ガス	無						



■管理運営状況

管理形態	直営（一部委託あり）【 】																		
主な委託内容	自家用発電工物保守点検委託				ポンプ設備点検委託				遠方監視システム保守点検委託										
運営時間	～		休日		バリアフリー状況 非対応														
管理に要した人数	年度	正職員		会計年度任用職員		<div>(人)</div> <div>年間利用者数</div> <div>■ 年間利用者数</div> <table><thead><tr><th>年度</th><th>年間利用者数</th></tr></thead><tbody><tr><td>R4</td><td>0.1</td></tr><tr><td>R5</td><td>0.1</td></tr><tr><td>R6</td><td>0.1</td></tr></tbody></table>						年度	年間利用者数	R4	0.1	R5	0.1	R6	0.1
年度	年間利用者数																		
R4	0.1																		
R5	0.1																		
R6	0.1																		
R4	0.1	人	人																
R5	0.1	人	人																
R6	0.1	人	人																
年度	年間供用日数	年間利用者数		1日あたりの利用者数															
R4	日	人		人															
R5	日	人		人															
R6	日	人		人															
特記事項																			
貸室名	稼働率	件数	貸室名	稼働率	件数	貸室名	稼働率	件数	貸室名	稼働率	件数	貸室名	稼働率	件数					
	%	件		%	件		%	件		%	件		%	件					
	%	件		%	件		%	件		%	件		%	件					
	%	件		%	件		%	件		%	件		%	件					
	%	件		%	件		%	件		%	件		%	件					
	%	件		%	件		%	件		%	件		%	件					

■管理運営費用

	項目	R4	R5	R6										
収入 (千円)	使用料・手数料													
	貸付料													
	その他収入													
	収入計													
支出 (千円)	人件費	756	756	756										
	光熱水費	794	1,045	1,135										
	委託料	947	1,187	1,246										
	使用料・賃借料													
	修繕料・原材料費													
	役務費													
	工事費													
	その他													
	支出計	2,497	2,988	3,137										
特記事項														

(千円)

収入の推移

年度	収入
R4	0.1
R5	0.1
R6	0.1

(千円)

支出の推移

年度	支出
R4	2,500
R5	3,000
R6	3,100

■付帯施設


番号	建物名称	種別	建築年	建築費用 (千円)	延床面積	構造	地上	地下	耐震診断	耐震補強	備考
1					㎡						
2					㎡						
3					㎡						
4					㎡						
5					㎡						
特記事項											

備考	
----	--

公共施設カルテ		大分類	供給処理施設
番号	90	中分類	供給処理施設
施設名称	川中島終末処理場	所管課	下水道課

■施設基本情報

所在地	茂原市早野3750番地															
根拠法令等	下水道法															
設置目的 事業内容	下水を活性汚泥法により最終的に処理し、河川等の公共の水域に放流するための施設。															
土地情報	土地明細	早野3738番地ほか88筆														
	敷地面積	43294.11	㎡	借地面積	㎡（ 千円）											
	区域区分	都市計画区域内区域区分非設定			用途地域	準工業地域										
	容積率	200	%	建ぺい率	60 %											
建物情報	施設延床面積	10633.71	㎡	配置形態	併設											
	構造	鉄筋鉄骨コンクリート造			棟数	14			階層	地上 3 階 地下 2 階						
	耐震診断	実施済み			耐震補強	未実施			Is値	0.264～2.08						
	指定避難所	×	収容可能人数	人		指定緊急避難場所	洪水	×	崖崩れ	×	地震	×	津波	×	大規模火事	×
代表建築物 建築・補修等 の履歴	代表建築物	年	対象建物施設	費用	財源内訳（千円）											
	建築・補修等の履歴				国・県	市債	その他			一般財源						
	新築	S47	管理棟	118,711	40,500	54,800				23,411						
	増築	S55	機械棟	517,600	345,000	155,300				17,300						
供給処理施設	配管等状況	電気	有	公営水道	有	公共下水道	有	都市ガス	有							



■管理運営状況

管理形態		直営（一部委託あり）															
主な委託内容		水処理運転操作監視				汚泥処理運転操作監視				水質分析							
		保守点検				清掃				植栽・除草							
運営時間		～			休日					バリアフリー状況 非対応							
管理に要した人数		年度	正職員			会計年度任用職員			<div>(人)</div> <div>年間利用者数</div> <div>■ 年間利用者数</div> <div>1</div> <div>1</div> <div>1</div> <div>0</div> <div>0</div> <div>0</div> <div>R4</div> <div>R5</div> <div>R6</div>								
		R4	3	人	1	人											
		R5	3	人	3	人											
		R6	5	人	2	人											
年度	年間供用日数		年間利用者数			1日あたりの利用者数			<div>R4</div> <div>R5</div> <div>R6</div>								
R4	365	日	人			人											
R5	365	日	人			人											
R6	365	日	人			人											
特記事項		・令和9年5月31日まで包括的維持管理業務委託契約。															
貸室名		稼働率		件数		貸室名		稼働率		件数		貸室名		稼働率		件数	
		%		件				%		件				%		件	
		%		件				%		件				%		件	
		%		件				%		件				%		件	
		%		件				%		件				%		件	
		%		件				%		件				%		件	

■管理運営費用

項目		R4	R5	R6
収入 (千円)	使用料・手数料	197,681	196,576	205,760
	貸付料			
	その他収入	29,021	31,520	50,077
	収入計	226,702	228,096	255,837
支出 (千円)	人件費	25,528	28,935	41,222
	光熱水費	81,358	61,950	68,986
	委託料	170,449	168,151	206,194
	使用料・賃借料	114	489	
	修繕料・原材料費	43,207	27,095	42,707
	役務費	1,523	1,301	1,247
	工事費			
	その他	1,452	2,700	7,791
	支出計	323,631	290,621	368,147
特記事項	管理運営費用については、各ポンプ場分も含む。その他に消費税を含む。			

(千円)

収入の推移

年度	収入 (千円)
R4	226,702
R5	228,096
R6	255,837

(千円)

支出の推移

年度	支出 (千円)
R4	323,631
R5	290,621
R6	368,147

■付帯施設


[illegible]

備考

公共施設カルテ		大分類	供給処理施設
番号	91	中分類	供給処理施設
施設名称	町保ポンプ場	所管課	下水道課

■施設基本情報

所在地	茂原市高師596番地1															
根拠法令等	下水道法															
設置目的 事業内容	汚水を川中島終末処理場へ送るための施設。															
土地情報	土地明細	高師590番地5、590番地6、596番地1、596番地6、596番地7、596番地8、612番地1、612番地2、612番地4、611番地4、611番地6														
	敷地面積	3233.48	㎡	借地面積	㎡ (千円)											
	区域区分	都市計画区域内区域区分非設定			用途地域	工業地域										
	容積率	200	%	建ぺい率	60 %											
	施設延床面積	2010.00	㎡	配置形態	単独											
建物情報	構造	鉄筋コンクリート造			棟数	1		階層	地上 2 階 地下 2 階							
	耐震診断	実施済み			耐震補強	未実施		Is値								
	指定避難所	×	収容可能人数	人		指定緊急避難場所	洪水	×	崖崩れ	×	地震	×	津波	×	大規模火事	×
	代表建築物 建築・補修等 の履歴		年	対象建物施設		費用	財源内訳 (千円)									
						国・県	市債		その他		一般財源					
新築		S55	ポンプ室		524,200	262,100	235,800				26,300					
供給処理施設	配管等状況		電気	有	公営水道	有	公共下水道	有	都市ガス		無					


--

■管理運営状況

管理形態		直営（一部委託あり）															
主な委託内容	水処理運転操作監視					汚泥処理運転操作監視					水質分析						
	保守点検					清掃					植栽・除草						
運営時間		～			休日						バリアフリー状況 非対応						
管理に要した人数		年度	正職員			会計年度任用職員			<div>(人)</div> <div>年間利用者数</div> <div>■ 年間利用者数</div> <div>1</div> <div>1</div> <div>1</div> <div>0</div> <div>0</div> <div>0</div> <div>R4</div> <div>R5</div> <div>R6</div>								
		R4	人			人											
		R5	人			人											
		R6	人			人											
年度	年間供用日数		年間利用者数			1日あたりの利用者数											
R4	365	日	人			人											
R5	365	日	人			人											
R6		日	人			人											
特記事項		・処理場からの遠隔管理のため常駐していない。 ・令和9年5月31日まで包括的維持管理業務委託契約。															
貸室名		稼働率		件数		貸室名		稼働率		件数		貸室名		稼働率		件数	
		%		件				%		件				%		件	
		%		件				%		件				%		件	
		%		件				%		件				%		件	
		%		件				%		件				%		件	
		%		件				%		件				%		件	

■管理運営費用

	項目	R4	R5	R6
収入 (千円)	使用料・手数料			
	貸付料			
	その他収入			
	収入計			
支出 (千円)	人件費			
	光熱水費			
	委託料			
	使用料・賃借料			
	修繕料・原材料費			
	役務費			
	工事費			
	その他			
	支出計			
特記事項	管理運営費用については、川中島終末処理場分に含めている。			

(千円)
収入の推移
1
1
1
0
0
0
R4
R5
R6

(千円)
支出の推移
1
1
1
0
0
0
R4
R5
R6

■付帯施設

[illegible]

備考

公共施設カルテ		大分類	供給処理施設
番号	92	中分類	供給処理施設
施設名称	道目木ポンプ場	所管課	下水道課

■施設基本情報

所在地	茂原市下永吉466番地5															
根拠法令等	下水道法															
設置目的 事業内容	汚水を川中島終末処理場へ送るための施設。															
土地情報	土地明細	下永吉465番地1ほか35筆														
	敷地面積	8059.08	㎡	借地面積	㎡ (千円)											
	区域区分	都市計画区域内区域区分非設定			用途地域	第1種住居地域										
	容積率	200	%	建ぺい率	60 %											
建物情報	施設延床面積	754.00	㎡	配置形態	単独											
	構造	鉄筋コンクリート造			棟数	1			階層	地上 1 階 地下 2 階						
	耐震診断	不要			耐震補強	不要			Is値							
	指定避難所	×	収容可能人数	人		指定緊急避難場所	洪水	×	崖崩れ	×	地震	×	津波	×	大規模火事	×
代表建築物 建築・補修等 の履歴	年	対象建築物			費用	財源内訳 (千円)										
						国・県		市債			その他			一般財源		
	新築	S61	ポンプ室		309,000	154,500		139,000						15,500		
供給処理施設	配管等状況	電気	有	公営水道	有	公共下水道	有	都市ガス	無							



■管理運営状況

管理形態		直営（一部委託あり）									
主な委託内容		水処理運転操作監視				汚泥処理運転操作監視				水質分析	
		保守点検				清掃				植栽・除草	
運営時間		～			休日			バリアフリー状況			非対応
管理に要した人数		年度	正職員			会計年度任用職員			<div>(人)</div> <div>年間利用者数</div> <div>■ 年間利用者数</div> <div>1</div> <div>1</div> <div>1</div> <div>0</div> <div>0</div> <div>0</div> <div>0</div> <div>R4R5R6</div>		
		R4	人			人					
		R5	人			人					
		R6	人			人					
年度	年間供用日数	年間利用者数			1日あたりの利用者数						
R4	365 日	人			人						
R5	365 日	人			人						
R6	日	人			人						
特記事項		・ 処理場からの遠隔管理のため常駐していない。 ・ 令和9年5月31日まで包括的維持管理業務委託契約。									
貸室名	稼働率	件数	貸室名	稼働率	件数	貸室名	稼働率	件数			
	%	件		%	件		%	件			
	%	件		%	件		%	件			
	%	件		%	件		%	件			
	%	件		%	件		%	件			
	%	件		%	件		%	件			

■管理運営費用

	項目	R4	R5	R6
収入 (千円)	使用料・手数料			
	貸付料			
	その他収入			
	収入計			
支出 (千円)	人件費			
	光熱水費			
	委託料			
	使用料・賃借料			
	修繕料・原材料費			
	役務費			
	工事費			
	その他			
	支出計			
特記事項	・管理運営費用については、川中島終末処理場分に含めている。			

(千円)
収入の推移

1
1
1
0
0
0

R4
R5
R6

(千円)
支出の推移

1
1
1
0
0
0

R4
R5
R6


■付帯施設

[illegible]

備考

公共施設カルテ		大分類	供給処理施設
番号	93	中分類	供給処理施設
施設名称	長清水ポンプ場	所管課	下水道課

■施設基本情報

所在地	茂原市長清水64番地																			
根拠法令等	下水道法																			
設置目的 事業内容	汚水を川中島終末処理場へ送るための施設。																			
土地情報	土地明細	長清水64の一部																		
	敷地面積	432.65 m ²		借地面積	m ² (千円)															
	区域区分	都市計画区域内区域区分未設定		用途地域	第1種中高層住居専用地域															
建物情報	容積率	200 %		建ぺい率	60 %															
	施設延床面積	130.00 m ²		配置形態	単独															
	構造	鉄筋コンクリート造		棟数	1		階層	地上 1 階 地下 階												
	耐震診断	未実施		耐震補強	未実施		Is値													
代表建築物 建築・補修等 の履歴	指定避難所	×	収容可能人数	人		指定緊急避難場所	洪水	×	崖崩れ	×	地震	×	津波	×	大規模火事	×				
	財源内訳 (千円)		年	対象建物施設	費用															
						国・県	市債	その他	一般財源											
	新築		S55	ポンプ室	28,170			28,170												
供給処理施設	配管等状況	電気		有	公営水道	有	公共下水道		都市ガス	無										

■管理運営状況

管理形態	直営（一部委託あり）										【										】									
主な 委託 内容	水処理運転操作監視					汚泥処理運転操作監視					水質分析																			
	保守点検					清掃					植栽・除草																			
運営時間	～			休日			バリアフリー状況 非対応																							
管理に要した人数	年度	正職員			会計年度任用職員			<div>(A) 年間利用者数</div> <div>■年間利用者数</div> 																						
	R4	人			人																									
	R5	人			人																									
	R6	人			人																									
年 度	年間供用日数	年間利用者数			1日あたりの 利用者数																									
R4	365 日	人			人																									
R5	365 日	人			人																									
R6	日	人			人																									
特記事項	・ 処理場からの遠隔管理のため常駐していない。 ・ 令和9年5月31日まで包括的維持管理業務委託契約。																													
貸室名	稼働率	件数	貸室名	稼働率	件数	貸室名	稼働率	件数	貸室名	稼働率	件数	貸室名	稼働率	件数	貸室名	稼働率	件数													
	%	件		%	件		%	件		%	件		%	件		%	件													
	%	件		%	件		%	件		%	件		%	件		%	件													
	%	件		%	件		%	件		%	件		%	件		%	件													
	%	件		%	件		%	件		%	件		%	件		%	件													
	%	件		%	件		%	件		%	件		%	件		%	件													

■管理運営費用

	項目	R4	R5	R6												
収入 (千円)	使用料・手数料				<div>(千円) 収入の推移</div> 											
	貸付料															
	その他収入															
	収入計															
支出 (千円)	人件費				<div>(千円) 支出の推移</div> 											
	光熱水費															
	委託料															
	使用料・賃借料															
	修繕料・原材料費															
	役務費															
	工事費															
	その他															
特記事項	支出計															
	・ 管理運営費用については、川中島終末処理場分に含めている。															

■付帯施設

番号	建物名称	種別	建築年	建築費用 (千円)	延床面積	構造	地上	地下	耐震診断	耐震補強	備考
1					m ²						
2					m ²						
3					m ²						
4					m ²						
5					m ²						
特記事項											

備考

公共施設カルテ		大分類	供給処理施設
番号	94	中分類	供給処理施設
施設名称	八幡原ポンプ場	所管課	下水道課

■施設基本情報

所在地	茂原市八幡原799番地177														
根拠法令等	下水道法														
設置目的 事業内容	汚水を川中島終末処理場へ送るための施設。														
土地情報	土地明細	799番地132、799番地177、799番地178													
	敷地面積	685.50	㎡	借地面積	㎡ (千円)										
	区域区分	都市計画区域内区域区分未設定			用途地域	第1種中高層住居専用地域									
	容積率	200	%	建ぺい率	60 %										
建物情報	施設延床面積	118.00	㎡	配置形態	単独										
	構造	鉄筋コンクリート造		棟数	1	階層	地上 1 階 地下 階								
	耐震診断	未実施		耐震補強	未実施		Is値								
	指定避難所	×	収容可能人数	人	指定緊急避難場所	洪水	×	崖崩れ	×	地震	×	津波	×	大規模火事	×
代表建築物 建築・補修等 の履歴	年		対象建築物施設		費用		財源内訳 (千円)								
							国・県		市債		その他		一般財源		
	新築		S48	ポンプ室		19,500						19,500			
供給処理施設	配管等状況	電気		有		公営水道		有		公共下水道		都市ガス		無	

■管理運営状況

管理形態		直営（一部委託あり）															
主な委託内容		水処理運転操作監視				汚泥処理運転操作監視				水質分析							
		保守点検				清掃				植栽・除草							
運営時間		～			休日				バリアフリー状況		※対応						
管理に要した人数		年度	正職員			会計年度任用職員			<div>(人)</div> <div>年間利用者数</div> <div>■ 年間利用者数</div> <div>1</div> <div>1</div> <div>1</div> <div>0</div> <div>0</div> <div>0</div> <div>R4R5R6</div>								
		R4	人			人											
		R5	人			人											
		R6	人			人											
年度	年間供用日数		年間利用者数			1日あたりの利用者数											
R4	365 日		人			人											
R5	365 日		人			人											
R6	日		人			人											
特記事項		・ 処理場からの遠隔管理のため常駐していない。 ・ 令和9年5月31日まで包括的維持管理業務委託契約。															
貸室名		稼働率		件数		貸室名		稼働率		件数		貸室名		稼働率		件数	
		%		件				%		件				%		件	
		%		件				%		件				%		件	
		%		件				%		件				%		件	
		%		件				%		件				%		件	

■管理運営費用

	項目	R4	R5	R6
収入 (千円)	使用料・手数料			
	貸付料			
	その他収入			
	収入計			
支出 (千円)	人件費			
	光熱水費			
	委託料			
	使用料・賃借料			
	修繕料・原材料費			
	役務費			
	工事費			
	その他			
	支出計			
特記事項	・管理運営費用については、川中島終末処理場分に含めている。			

(千円)
収入の推移
1
1
1
0
0
0
R4
R5
R6

(千円)
支出の推移
1
1
1
0
0
0
R4
R5
R6


■付帯施設

番号	建物名称	種別	建築年	建築費用 (千円)	延床面積	構造	地上	地下	耐震診断	耐震補強	備考
1					m ²						
2					m ²						
3					m ²						
4					m ²						
5					m ²						
特記事項											

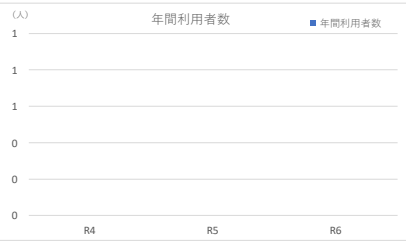
備考

公共施設カルテ		大分類	供給処理施設
番号	95	中分類	供給処理施設
施設名称	上茂原ポンプ場	所管課	下水道課

■施設基本情報

所在地	茂原市上茂原220番地91																			
根拠法令等	下水道法																			
設置目的 事業内容	汚水を川中島終末処理場へ送るための施設。																			
土地情報	土地明細	上茂原220番地91																		
	敷地面積	574.07 m ²		借地面積	m ² (千円)															
	区域区分	都市計画区域内区域区分未設定		用途地域	無指定地域															
	容積率	200 %		建ぺい率	60 %															
建物情報	施設延床面積	119.00 m ²		配置形態	単独															
	構造	鉄筋コンクリート造		棟数	1		階層	地上 1 階 地下 階												
	耐震診断	不要		耐震補強	不要		Is値													
	指定避難所	×	収容可能人数	人		指定緊急避難場所	洪水	×	崖崩れ	×	地震	×	津波	×	大規模火事	×				
代表建築物 建築・補修等 の履歴		年	対象建物施設		費用		財源内訳 (千円)													
								国・県		市債		その他		一般財源						
		新築		S59		ポンプ室		28,200						28,200						
供給処理施設	配管等状況	電気		有		公営水道		有		公共下水道				都市ガス		無				

■管理運営状況

管理形態	直営（一部委託あり）										【										】									
主な 委託 内容	水処理運転操作監視					汚泥処理運転操作監視					水質分析																			
	保守点検					清掃					植栽・除草																			
運営時間	～					休日					バリアフリー状況 非対応																			
管理に要した人数	年度	正職員				会計年度任用職員				<div>(A) 年間利用者数</div> <div>■ 年間利用者数</div> 																				
	R4	人				人																								
	R5	人				人																								
	R6	人				人																								
年	年間供用日数		年間利用者数				1日あたりの利用者数																							
R4	365 日		人				人																							
R5	365 日		人				人																							
R6	日		人				人																							
特記事項	・処理場からの遠隔管理のため常駐していない。 ・令和9年5月31日まで包括的維持管理業務委託契約。																													
貸室名	稼働率	件数		貸室名	稼働率	件数		貸室名	稼働率	件数		貸室名	稼働率	件数																
	%	件			%	件			%	件			%	件																
	%	件			%	件			%	件			%	件																
	%	件			%	件			%	件			%	件																
	%	件			%	件			%	件			%	件																
	%	件			%	件			%	件			%	件																

■管理運営費用

	項目	R4	R5	R6	<div>(千円) 収入の推移</div>  <div>(千円) 支出の推移</div> 									
収入 (千円)	使用料・手数料													
	貸付料													
	その他収入													
支出 (千円)	収入計													
	人件費													
	光熱水費													
	委託料													
	使用料・賃借料													
	修繕料・原材料費													
	役務費													
	工事費													
その他														
	支出計													
特記事項	・管理運営費用については、川中島終末処理場分に含めている。													

■付帯施設

番号	建物名称	種別	建築年	建築費用 (千円)	延床面積	構造	地上	地下	耐震診断	耐震補強	備考
1					m ²						
2					m ²						
3					m ²						
4					m ²						
5					m ²						
特記事項											

備考

公共施設カルテ		大分類	供給処理施設
番号	96	中分類	供給処理施設
施設名称	卸売団地ポンプ場	所管課	下水道課

■施設基本情報

所在地	茂原市小林1611番地5															
根拠法令等	下水道法															
設置目的 事業内容	汚水を川中島終末処理場へ送るための施設。															
土地情報	土地明細	小林1611番地5														
	敷地面積	264.26	㎡	借地面積	㎡ (千円)											
	区域区分	都市計画区域内区域区分非設定			用途地域	準工業地域										
	容積率	200	%	建ぺい率	60 %											
建物情報	施設延床面積	118.00	㎡	配置形態	単独											
	構造	鉄筋コンクリート造			棟数	1			階層	地上 1 階 地下 階						
	耐震診断	未実施			耐震補強	未実施			Is値							
	指定避難所	×	収容可能人数	人		指定緊急避難場所	洪水	×	崖崩れ	×	地震	×	津波	×	大規模火事	×
代表建築物 建築・補修等 の履歴	代表建築物 建築・補修等 の履歴	年	対象建築物施設	費用	財源内訳 (千円)											
					国・県	市債		その他			一般財源					
	新築	S52	ポンプ室	19,800				19,800								
供給処理施設	配管等状況	電気	有	公営水道	有	公共下水道				都市ガス	無					

■管理運営状況

管理形態		直営（一部委託あり）															
主な委託内容		水処理運転操作監視				汚泥処理運転操作監視				水質分析							
		保守点検				清掃				植栽・除草							
運営時間		～			休日					バリアフリー状況				非対応			
管理に要した人数		年度	正職員			会計年度任用職員			<div>(人)</div> <div>年間利用者数</div> <div>■ 年間利用者数</div> <div>1</div> <div>1</div> <div>1</div> <div>0</div> <div>0</div> <div>0</div> <div>R4</div> <div>R5</div> <div>R6</div>								
		R4	人			人											
		R5	人			人											
		R6	人			人											
年度	年間供用日数		年間利用者数			1日あたりの利用者数											
R4	365 日		人			人											
R5	365 日		人			人											
R6	日		人			人											
特記事項		・処理場からの遠隔管理のため常駐していない。 ・令和5年5月31日まで包括的維持管理業務委託契約。															
貸室名		稼働率		件数		貸室名		稼働率		件数		貸室名		稼働率		件数	
		%		件				%		件				%		件	
		%		件				%		件				%		件	
		%		件				%		件				%		件	
		%		件				%		件				%		件	
		%		件				%		件				%		件	

■管理運営費用

項目		R4	R5	R6
収入 (千円)	使用料・手数料			
	貸付料			
	その他収入			
	収入計			
支出 (千円)	人件費			
	光熱水費			
	委託料			
	使用料・賃借料			
	修繕料・原材料費			
	役務費			
	工事費			
	その他			
	支出計			
特記事項	・管理運営費用については、川中島終末処理場分に含めている。			

(千円) 収入の推移

1 _____

1 _____

1 _____

0 _____

0 _____

0 _____

R4 R5 R6

(千円) 支出の推移

1 _____

1 _____

1 _____

0 _____

0 _____

0 _____

R4 R5 R6

■付帯施設

[illegible]

備考